



2019-01-10

Tid 2019-01-21, kl 19:00

Plats Xenter, sal 243, Utbildningsvägen 3, Tumba

Ärenden

Justering

- 1 Medborgarförslag - Ramp till 4H-gården i Hågelbyparken
- 2 Muntlig presentation av tekniska förvaltningen
- 3 Öppna nämndsammanträden mandatperioden 2019-2022
- 4 Information om statistik för felanmälan kontaktlöftet inom lokalförsörjning och fastighet
- 5 Utbildningsdagar för tekniska nämnden 2019
- 6 Beslutade uppdrag från verksamhetsnämnder
- 7 Anmälningsärenden
- 8 Delegationsbeslut
- 9 Frågor från förtroendevalda samt medskick till verksamheten

10 Förvaltningschefen informerar

Stefan Dayne  
Ordförande

Elisabeth Persson  
Sekreterare

**Gruppmöten:**

(S), (KD), (MP), (L) och (C) Xenter, sal 243, kl 18.00

(M), (TUP), (SD) och (V) Xenter, mötesrummet, kl 18.00

Anmäl eventuellt förhinder till Elisabeth Persson, tfn 0708 90 40 56 eller  
[elisabeth.persson@botkyrka.se](mailto:elisabeth.persson@botkyrka.se)



## 1

### **Medborgarförslag - Ramp till 4H-gården i Hågelbyparken (TEF/2018:264)**

#### **Förslag till beslut**

Medborgarförslaget är besvarat.

#### **Sammanfattning**

Tekniska förvaltningen äger fastigheten och bedömer att det är en enkel tillgänglighetsåtgärd att bygga en ramp till 4H-gården. Men ridningen på 4H-gården har utgått och ersatts av djurskötsel. Istället finns det möjligheter för personer med funktionsnedsättningar att rida på andra platser i Botkyrka kommun.

#### **Ärendet**

Tekniska nämnden har fått i uppdrag att besvara ett medborgarförslag inlämnat av Marianne Luhr. Medborgarförslaget innebär att bygga en ramp till 4H-gården i Hågelby, för att underlätta ridning för personer med funktionsnedsättningar.

Tekniska förvaltningen redogör för ärendet i en tjänsteskrivelse daterad 2018-12-18.



2018-12-18

Dnr TEF/2018:264

Referens  
Berith RamstedtMottagare  
Tekniska nämnden

## Uppdrag att besvara medborgarförslag - Ramp till 4H-gården i Hågelbyparken

### Förslag till beslut

Tekniska nämnden anser att medborgarförslaget är besvarat.

### Sammanfattning

Ett medborgarförslag har inkommit om att bygga en ramp till 4H-gården i Hågelbyparken, för att underlätta ridning för personer med rörelsenedsättningar. Tekniska förvaltningen bedömer att det är en enkel tillgänglighetsåtgärd. Men ridningen på 4H-gården har utgått och ersatts av djurskötsel. Istället finns det möjligheter för personer med funktionsnedsättningar att rida på andra platser i Botkyrka kommun.

### Ärendet

#### Bakgrund

Tekniska nämnden har fått i uppdrag att besvara ett medborgarförslag inlämnat av Marianne Luhr. Förslaget inkom till Botkyrka kommun 21 maj 2018 och till tekniska förvaltningen 18 oktober 2018. Medborgarförslaget innebär att bygga en ramp till 4H-gården, för att underlätta ridning för personer med rörelsenedsättningar.

#### Yttrandet

Utifrån en strategi för ett jämlikt Botkyrka, ska kommunen vara lättillgänglig för alla. Här blir en funktionsnedsättning inte till ett funktionshinder. Alla har rätt till ett självständigt liv, en rik fritid och god hälsa.

Tekniska förvaltningen äger fastigheten och bedömer att bygga en ramp till 4H-gården är en enkel tillgänglighetsåtgärd. Ridning för personer med funktionsnedsättningar har funnits i flera år på 4H-gården, men sedan hösten 2018 är ridningen under avveckling. All ridning kommer att ersättas med

2018-12-18

Dnr TEF/2018:264

djurskötsel i stallet, enligt kultur- och fritidsförvaltningen. Istället finns det möjligheter för personer med funktionsnedsättningar att rida hos Botkyrka Ridsällskap Skrefsta och Karlslunds ridsällskap i Grödinge.

Frank Renebo  
Tf förvaltningschef

Expedieras till  
**Kommunfullmäktige**  
Marianne Luhr, förslagsställare



Presentera ditt förslag och förklara hur det kan genomföras

Ramp för handikappridning på 4h-gården på Hågelby  
Min son har ridit på 4h-gården i flera år. Han är svårt funktionshindrad och älskar att rida. Nu kommer han inte kunna fortsätta pga att det inte finns någon ramp som han kan åka upp på med rullstolen. De har byggt en trappa men det är väldigt svårt att ta sig upp om benen inte orkar. Därför vill jag att kommunen hjälper 4h-gården med att bygga en riktig ramp så alla barn med funktionsnedsättningar kan fortsätta rida där. Kommunen äger ju Hågelby och det finns en Lss-verksamhet där. I samråd med 4hgårdens personal och kunniga inom snickeri skulle en ramp göra att många barn/ungdomar med funktionsnedsättningar får möjlighet till en aktiv fritid.

Motivera ditt förslag

Aktiv fritid för alla  
Tillgänglighet och delaktighet  
Utöka handikappridningen  
Möjlighet att komma upp på hästryggen ska inte vara ett hinder för min son och andra med handikapp

Om ditt förslag gäller en plats, beskriv gärna var (adress, område etc)

4h-gården  
Hågelbyparken Tumba



### **3**

## **Öppna nämndsammanträden mandatperioden 2019-2022 (TEF/2019:6)**

### **Förslag till beslut**

Tekniska nämndens sammanträden ska, under mandatperioden, vara öppna för allmänheten med de begränsningar som framgår av kommunallagen.

### **Ärendet**

Kommunfullmäktige beslutade 2018-12-18, § 275, medge att nämnderna får ha öppna nämndsammanträden under mandatperioden 2018-2022. Undantag ska göras för ärenden som handlar om myndighetsutövning eller innehåller sekretessbelagda uppgifter.

Tekniska förvaltningen redogör för ärendet i en tjänsteskrivelse daterad 2018-01-09.



2019-01-09

Dnr TEF/2019:6

Referens  
Elisabeth Persson

Mottagare  
Tekniska nämnden

## **Öppna nämndsammanträden mandatperioden 2019-2022 (TEF//2019:6)**

### **Förslag till beslut**

Tekniska nämndens sammanträden ska, under mandatperioden, vara öppna för allmänheten med de begränsningar som framgår av kommunallagen.

### **Ärendet**

Botkyrka kommun har av tradition öppna nämndsammanträden för alla nämnder med undantag för kommunstyrelsen.

Kommunfullmäktige beslutade 2018-12-18, § 275, medge att nämnderna får ha öppna nämndsammanträden under mandatperioden 2018-2022. Undantag ska göras för ärenden som handlar om myndighetsutövning eller innehåller sekretessbelagda uppgifter.

Frank Renebo  
Tf förvaltningschef



**4****Information om statistik för felanmälan kontaktlöftet inom lokalförsörjning och fastighet (TEF/2019:13)****Förslag till beslut**

Tekniska nämnden har tagit del av informationen.

**Ärendet**

Fastighetsdrift hanterar felanmälan från alla verksamheter i Botkyrka kommun. Under 2018 hanterades drygt 12 000 felanmälningar. Sammanställning av statistik pågår.

Tekniska förvaltningen förvaltar egna fastigheter på cirka 410 000 kvm samt inhyrda fastigheter på cirka 100 000 kvm.

Arbetet med upphandling av nytt fastighetssystem har påbörjats. Tekniska förvaltningen arbetar tillsammans med medborgarcenter och samhällsbyggnadsförvaltningen för att dokumentera och utveckla hela felanmälningsprocessen.

Lokalförsörjning och fastighet kommer att redovisa uppföljning av intern felanmälan med detaljerad statistik för nämnden i juni.

Tekniska förvaltningen redogör för ärendet i en tjänsteskrivelse daterad 2019-01-10.

Referens  
Lars KarlssonMottagare  
Tekniska nämnden

## Information om statistik för felanmälan kontaktlöftet inom lokalförsörjning och fastighet (TEF/2019:13)

### Förslag till beslut

Tekniska nämnden har tagit del av informationen.

### Ärendet

Fastighetsdrift hanterar felanmälan från alla verksamheter i Botkyrka kommun. Under 2018 hanterades drygt 12 000 felanmälningar. Sammanställning av statistik pågår.

Tekniska förvaltningen förvaltar egna fastigheter på cirka 410 000 kvm samt inhyrda fastigheter på cirka 100 000 kvm.

Arbetet med upphandling av nytt fastighetssystem har påbörjats. Tekniska förvaltningen arbetar tillsammans med medborgarcenter och samhällsbyggnadsförvaltningen för att dokumentera och utveckla hela felanmälningsprocessen.

Lokalförsörjning och fastighet kommer att redovisa uppföljning av intern felanmälan med detaljerad statistik för nämnden i juni.

### Hantering av inkomna ärenden/felanmälningar

Svar skickas direkt till kund vid inskickad felanmälan direkt i fastighetssystemet LEB eller via formuläret på Botwebb.

Åtgärdstider från ”nytt” till ”påbörjat” ärende följer kontaktlöftet på två dagar. Uppföljning inklusive statistik kommer under 2019 att göras varje månad.

Angelägenhetsgraden för felanmälan noteras i tre kategorier.

- 1, Akut, omgående,
  - 2, Hög, åtgärd sker under dagen,
  - 3, Normal, åtgärdstid 1 vecka, uppföljning av ärenden sker varje dag.
- ”Klar”-markerat ärende återrapporteras detaljerat till kund.

Ambitionen är att samtliga upphandlade entreprenörer ska använda LEB, ta emot, hantera och klarmarkera, med återkoppling till beställande kund.

Frank Renebo  
Tf förvaltningschef



## **5**

### **Utbildningsdagar för tekniska nämnden 2019 (TEF/2018:280)**

#### **Förslag till beslut**

Tekniska nämnden godkänner inplanerade utbildningsdagar.

#### **Ärendet**

Tekniska förvaltningen föreslår två utbildningsdagar för tekniska nämnden 2019.

Den 11 april och den 24 september.



2019-01-07

Dnr TEF/2018:280

Referens  
Elisabeth Persson

Mottagare  
Tekniska nämnden

## **Utbildningsdagar för tekniska nämnden 2019**

### **Förslag till beslut**

Tekniska nämnden godkänner inplanerade utbildningsdagar.

### **Ärendet**

Tekniska förvaltningen föreslår två utbildningsdagar för tekniska nämnden 2019.

Den 11 april och den 24 september.

Frank Renebo  
Tf förvaltningschef

---

Expedieras till  
Frank Renebo  
Peter Arnhjort  
Linda Evjen



## **6**

### **Beslutade uppdrag från verksamhetsnämnder (TEF/2018:99, TEF/2018:292)**

#### **Förslag till beslut**

Tekniska nämnden har tagit del av informationen.

#### **Ärendet**

Tekniska förvaltningen anmäler samtliga uppdrag som verksamhetsbedrivande nämnder beslutat att uppdra till nämnden och dess förvaltning. Förvaltningen kommer att analysera och planera för när uppdragen kan verkställas.

Tekniska förvaltningen redogör för ärendet i en tjänsteskrivelse daterad 2018-12-20.



2018-12-20

Dnr TEF/2018:99

Referens

Mottagare

Tekniska nämnden

## Beslutade uppdrag från verksamhetsnämnder

### Förslag till beslut

Tekniska nämnden har tagit del av informationen.

### Ärendet

Tekniska förvaltningen anmäler samtliga uppdrag som verksamhetsbedrivande nämnder beslutat att uppdra till nämnden och dess förvaltning. Förvaltningen kommer att analysera och planera för när uppdragen kan verkställas.

Frank Renebo

Tf förvaltningschef

### Bilaga:

Uppdrag till tekniska nämnden, utredningar om maxkapaciteten på skolor i Tullinge, Tumba, Norsborg och Hallunda, utbildningsförvaltningen (TEF/2018:292).



2018-11-20

Mottagare

Beställare  
Utbildningsförvaltningen  
Ackad Barsom  
[ackad.barsom@botkyrka.se](mailto:ackad.barsom@botkyrka.se)  
070 – 187 08 93

Tekniska förvaltningen

## Utredningar – Tullinge, Tumba, Norsborg och Hallunda

Utbildningsförvaltningen beställer följande utredningar;

Att utreda maxkapaciteten elever på skolorna **Banslättsskolan, Björkhagskolan, Borgskolan, Broängsskolan, Brunnaskolan, Eklidsskolan, Falkbergsskolan, Hammerstaskolan, Karsby, Kassmyraskolan, Malmsjöskolan, Parkhemsskolan, Rikstens skolan, Skogsbacksskolan, Storstretsskolan, Tallidsskolan, Trädgårdsstadsskolan, Tullingebergsskolan samt Tunaskolan** utifrån byggtekniska begränsningar såsom ventilation och brandsäkerhet.

Maxkapaciteten ska vara för respektive skola och uppdelat i

- Skolan som helhet, dvs. samtliga lokaler, inklusive allmänna ytor såsom korridorer
- Endast undervisningsytorna
- Matsalen
- Skolans kökskapacitet/tillagningskapacitet (antalet portioner)
- Gymnastiksalen

Ackad Barsom  
Lokalförsörjningsenheten  
Utbildningsförvaltningen





## 7

**Anmälningsärenden (TEF/2019:4, TEF/2018:318, TEF/2018:317, TEF/2018:313, TEF/2018:309, TEF/2018:308, TEF/2018:307, TEF/2018:305, TEF/2018:304, TEF/2018:274, TEF/2018:236, TEF/2018:233, TEF/2018:147, TEF/2018:109, TEF/2017:42)**

### **Förslag till beslut**

Tekniska nämnden har tagit del av anmälda handlingar.

### **Handlingar**

Kommunstyrelsens protokollsutdrag 2018-10-26, § 217, kommunstyrelsens sammanträdesordning 2019.

Kommunstyrelsens protokollsutdrag 2018-10-26, § 218, regler för VA-lån i Botkyrka kommun.

Kommunstyrelsens protokollsutdrag 2018-10-26, § 221, delrapportering och analys av nämndernas aktivitetsplaner för värdegrund och jämlikt Botkyrka.

Kommunstyrelsens protokollsutdrag 2018-11-26, § 252, revidering av kommunstyrelsens delegationsordning.

Kommunstyrelsens protokollsutdrag 2018-11-26, § 254, internkontrollplan 2019 – Kommunstyrelsens övergripande ansvar.

Kommunfullmäktiges protokollsutdrag 2018-09-27, § 169, stärkt områdesutveckling i Botkyrka.

Kommunfullmäktiges protokollsutdrag 2018-10-25, § 200, revidering av reglemente för arvoden och ersättningar till förtroendevalda.

Kommunfullmäktiges protokollsutdrag 2018-11-22, § 208, skattesats 2019.

Kommunfullmäktiges protokollsutdrag 2018-11-22, § 209, kommunfullmäktiges sammanträdesordning 2019.

2019-01-21

Dnr

Kommunfullmäktiges protokollsutdrag 2018-11-22, § 210, utökning och ändring av verksamhetsområdet för Botkyrka kommuns allmänna va-anläggning.

Kommunfullmäktiges protokollsutdrag 2018-11-22, § 211, förändrat utvärderingsförfarande för projektet 13 förskolor.

Kommunfullmäktiges protokollsutdrag 2018-11-22, § 212, återrapportering av uppdrag – Tobacco Endgame.

Kommunfullmäktiges protokollsutdrag 2018-11-22, § 213, antagande av regler för kommunens ANT-arbete.

Kommunfullmäktiges protokollsutdrag 2018-12-18, § 221, mål och budget 2019 med flerårsplan 2020-2022.

Minnesanteckningar från investeringsråd 2018-11-15.

Minnesanteckningar från investeringsråd 2018-12-13.

Förslag till detaljplan för Kagghamra 2:1 och Snäckstavik 3:2 m fl i Grödinge, Botkyrka kommun.



## § 217

### **Kommunstyrelsens sammanträdesordning 2019 (KS/2018:589)**

#### **Beslut**

1. Kommunstyrelsen beslutar om följande sammanträdesdagar 2019:

7 januari, 4 februari, 4 mars, 10\* april, 6 maj, 3 juni, 2 september,  
7 oktober, 25 oktober ^+\*+\*\*+# samt 25 november.

\*) ändrad veckodag

^) ändrad starttid (09:00)

\*\*\*) skattesats

#) KS behandling av mål och budget 2020 med flerårsplan 2021-2023

#### **Sammanfattning**

Kommunstyrelsen ska enligt kommunallag 6 kap, § 23, besluta om sina sammanträden under verksamhetsåret. Praxis för kommunstyrelsens sammanträden är att de ska infalla den första måndagen varje månad förutom i juli och augusti då kommunstyrelsen inte sammanträder. Avsteg från praxis kan ske vid till exempel helgdagar och med hänsyn till kommunfullmäktiges process.

Kommunledningsförvaltningen redogör för ärendet i tjänsteskrivelse 2018-10-09.

\_\_\_\_\_

Expedieras till:

Samtliga gruppledare och politiska sekreterare

Samtliga nämnder, beredningar, utskott m.fl.

2018-10-26

Dnr KS/2018:589



## **§ 218**

### **Regler för VA-lån i Botkyrka kommun (KS/2018:607)**

#### **Beslut**

1. Kommunstyrelsen fastställer nya regler för VA-lån.

#### **Sammanfattning**

Enligt Lagen om allmänna vattentjänster (2006:412) har fastighetsägare möjlighet att ansöka om VA-lån hos kommunen. Detta gäller endast befintliga fastigheter där vatten och avlopp byggs ut och verksamhetsområde för kommunalt VA inrättats. Återbetalning av VA-lånet kan ske som längst på 10 år. Följande kriterier ska vara uppfyllda för att VA-lån ska beviljas.

- Avgiften ska vara betungande med hänsyn till fastighetens ekonomiska bärkraft och andra omständigheter
- Fastighetsägaren begär att avgiften ska fördelas
- Fastighetsägaren ställer godtagbar säkerhet

Ett förslag till regler har arbetats fram för hur kommunen ska gå till väga för att hantera VA-lån.

Tekniska nämnden behandlade ärendet 2018-10-15, § 102.

Tekniska förvaltningen redogör för ärendet i en tjänsteskrivelse 2018-09-20.

---

Expedieras till:  
Samtliga nämnder  
VA-chef Linda Evjen, tekniska förvaltningen  
Botkyrka kommuns styrdokument

# STYRDOKUMENT I BOTKYRKA KOMMUN

## Regler för VA-lån

Strategi  
Program  
Plan  
Policy  
Riktlinjer  
**Regler**



Diarienummer: KS/2018:607

Dokumentet är beslutat av: Kommunstyrelsen

Dokumentet beslutades den: 26 oktober 2018

Dokumentet gäller för: alla nämnder

Dokumentet gäller till den: 1 november 2020

**BOTKYRKA  
KOMMUN**



---

**Dokumentet ersätter:**

**Dokumentansvarig är:** VA-chef

**För revidering av dokumentet ansvarar:** VA-chef

**För uppföljning av dokumentet ansvarar:** VA-chef, redovisningschef

**Relaterade dokument:**

## **VA-lån i Botkyrka kommun**

Enligt Lagen om allmänna vattentjänster (2006:412) har fastighetsägare möjlighet att ansöka om VA-lån hos kommunen. Detta gäller endast befintliga fastigheter där vatten och avlopp byggs ut och verksamhetsområde för kommunalt VA inrättats. Återbetalning av VA-lånet kan ske som längst på 10 år.

### **För att få VA-lån ska följande kriterier vara uppfyllda**

Enligt lagen om allmänna vattentjänster ska följande kriterier vara uppfyllda för att VA-lån ska beviljas.

- Avgiften ska vara betungande med hänsyn till fastighetens ekonomiska bärkraft och andra omständigheter
- Fastighetsägaren begär att avgiften ska fördelas
- Fastighetsägaren ställer godtagbar säkerhet

### **Botkyrka kommun har följande rutin**

Botkyrka kommun har följande rutin för hantering av VA-lån:

1. Kommunen skickar ut faktura för anslutningsavgiften.
2. Fastighetsägaren hänvisas i första hand till bank för finansiering via lån.
3. Fastighetsägaren gör ansökan till kommunen om avbetalning på särskild blankett, ansökan VA-lån.  
Vid deläggande av fastigheten ska samtliga delägare stå bakom ansökan och stå som låntagare.
4. Kommunen prövar ansökan och fastighetsägaren lämnar uppgifter om säkerhet för lånet.
5. En skuldförbindelse upprättas med fastighetsägaren.
6. Fastighetsägaren debiteras enligt villkorad och överenskommen betalningsplan.  
Vid frågor om avi och avbetalningsplan vänder sig fastighetsägaren till Botkyrka kommuns redovisningsenhet.
7. Betalning ska ske 12 gånger per år.
8. Missar kunden betalning skickas påminnelse och därefter går fakturan till kronofogden.
9. VA-lånet inklusive ackumulerad ränta förfaller till betalning i sin helhet om hela eller del av fastigheten övergår till annan ägare.

### **Kostnader för VA-lån**

På låneskulden tas ränta ut (referensränta + 2%).

Ränta på förfallna obetalda belopp debiteras enligt 6 § räntelagen referensräntan plus åtta procentenheter.



Behöver inteckning göras (pantbrev) betalas avgifter av fastighetsägaren enligt Lantmäteriets villkor.

**Kortare anstånd**

Anstånd beviljas upp till högst sex månader.

**Undantag**

Beslut om undantag från reglerna kan beviljas efter särskild prövning.

**Beslutsfattare**

Beslutsfattare framgår av kommunstyrelsens delegationsordning.

**Länkar**

Information om hantering av pantbrev finns hos Lantmäteriet  
<https://www.lantmateriet.se>

Information om stämpelskatt och avgifter finns hos Lantmäteriet  
<https://www.lantmateriet.se>

Information om referensränta finns hos Riksbanken  
<https://www.riksbank.se>



**§ 221****Delrapportering och analys av nämndernas aktivitetsplaner för värdegrund och jämlikt Botkyrka (KS/2018:575)****Beslut**

1. Kommunstyrelsen noterar informationen till protokollet och anmäler ärendet till kommunfullmäktige.
2. Kommunstyrelsen uppmanar övriga nämnder att ta till sig identifierade medskick i det fortsatta arbetet med sina aktivitetsplaner.
3. Kommunstyrelsen uppdrar åt kommunledningsförvaltningen att årligen sammanställa och analysera nämndernas aktivitetsplaner som lämnas in i samband med att nämnderna anmäler sina internbudgetar. Eventuella avvikelser rapporteras till ansvarigt utskott.

**Sammanfattning**

Som en viktig del i att förverkliga den beslutade styrningen har kommunfullmäktige 2018 gett alla nämnder i uppdrag att utifrån kommunens värdegrund och strategi och riktlinjer för ett jämlikt Botkyrka ta fram och inleda genomförandet av en aktivitetsplan för nämndens verksamheter. En första delrapportering till kommunfullmäktige görs vid samma tidpunkt som redovisning av delår 2 samt en slutredovisning vid samma tidpunkt som redovisning av årsredovisning 2018. Kommunstyrelsens ordförande har begärt att ärendet ska gå upp separat sammanträdet efter delår 2 för att även omfatta kommunledningsförvaltningens analys av aktivitetsplanerna.

Alla nämnder har inkommit med en aktivitetsplan för värdegrunden och strategi och riktlinjer för ett jämlikt Botkyrka förutom utbildningsnämnden vars plan blivit återremitterad. Utbildningsförvaltningens förslag till aktivitetsplan är den som analyserats då utbildningsnämnden fattar beslut om ny aktivitetsplan i december 2018. Aktivitetsplanerna är utformade på olika sätt och har varierande innehåll, prioriteringar och ambitionsnivå. Vissa nämnder har till största delen redovisat redan pågående aktiviteter medan andra nämnder valt att enbart lyfta nya utvecklingsaktiviteter. Andra har gjort

2018-10-26

Dnr KS/2018:575

både och. Det är positivt att alla nämnder har påbörjat arbetet och har en plan för att förverkliga den beslutade styrningen.

Sammanställningen och analysen av nämndernas aktivitetsplaner syftar till:

1. Att ge en nulägesbild över hur förverkligandet av den beslutade styrningen fortlöper i organisationen.
2. Identifiera förslag på kompletteringar till nämnderna inför slutrapportering i samband med årsredovisningen 2018.
3. Identifiera medskick till kommunledningsförvaltningen som processägare.

Kommunledningsförvaltningen redogör för ärendet i tjänsteskrivelse 2018-10-05.

\_\_\_\_\_

Expedieras till:

Samtliga nämnder

Utvecklingsledare Vanja Möller-Zouzouho, kommunledningsförvaltningen

**§ 252****Revidering av kommunstyrelsens delegationsordning (KS/2018:580)****Beslut**

1. Kommunstyrelsen antar delegationsordning och delegationsförteckning inklusive förslag till revideringar daterade 2018-10-05.
2. Samtliga delegationsbeslut som delegerats från kommunstyrelsen till biträdande förvaltningschef ska istället delegeras till biträdande kommundirektör från och med den 1 januari 2019.
3. Kommunstyrelsen ger kommunledningsförvaltningen i uppdrag att revidera delegationsordningen med nya titlar för delegater inom kommunledningsgruppen. Revideringarna sker under förutsättning att erforderliga beslut om titelförändringarna fattas.
4. Kommunens nämnder uppmanas att revidera sina delegationsordningar så att samråd alltid ska ske med kommunens HR-chef alternativt förhandlingschef före beslut om uppsägning från arbetsgivarens sida och beslut om avsked.

**Reservationer**

Samtliga ledamöter för (M), (TUP) och (SD) reserverar sig mot beslutet till förmån för egna yrkanden.

**Sammanfattning**

En ny kommunstyrelse har i september i år valts genom kommunalvalet. Kommunstyrelsen ska vid ny mandatperiod besluta om styrelsens delegationsordning. Det föreslås att kommunstyrelsen beslutar om att anta kommunstyrelsens nuvarande delegationsordning och delegationsförteckning.

2018-11-26

Dnr KS/2018:580

Det föreslås dock ett antal förändringar av kommunstyrelsens delegationsordning och delegationsförteckning, i syfte att förenkla kommunstyrelsens och kommunledningsförvaltningens beslutsfattande.

I bilagan finns nuvarande delegationsordning och delegationsförteckning samt förslag på tillägg av text markerat med röd text med gul markering. Förslag till borttag av text är markerat med genomstruken text.

Förslagen till ändringar rör bland annat att samtliga delegationsbeslut som delegerats till biträdande förvaltningschef istället ska delegeras till biträdande kommundirektör från och med den 1 januari 2019.

För närvarande pågår en process om att revidera tjänsttitlarna för medlemmarna i kommunledningsgruppen. Kommundirektören är behörig att fatta beslut om titelförändringarna och avser fatta ett sådant beslut så att de titlarna kan träda ikraft från och med 1 januari 2019. Med anledning av detta behöver även tjänsttitlarna i delegationsordningen revideras. Kommunledningsförvaltningen uppdras revidera delegationsordningen utifrån beslutet.

Ytterligare ett förslag på nytt delegationsbeslut är att kanslichef ska få fatta beslut om vilka nämnder som ska besvara en extern remiss när en remiss är ställd till kommunstyrelsen i Botkyrka kommun, men det bedöms att någon annan nämnd än kommunstyrelsen är bättre lämpad att besvara remissen. Vidare ges ytterligare ett förslag på ny delegation, innebärande att kanslichef ska få besluta i fråga om att skicka intern remiss till andra nämnder, efter samråd med kommunstyrelsens ordförande.

Vidare föreslås tillägg av helt nya delegationsbeslut; att inrätta tidsbegränsade arbetsgrupper inom ramen för respektive utskotts verksamhetsområden och om att anta informationshanteringsplan för kommunstyrelsen.

Det föreslås också att kommundirektörens samråd vid beslut om uppsägning från arbetsgivarens sida och inför beslut om avskedande ska ske med kommunens HR-chef eller förhandlingschef istället för med HR på aktuell förvaltning. Kommunens övriga nämnder uppmanas också att justera sina delegationsordningar så att samråd alltid ska ske med kommunens HR-chef alternativt förhandlingschef före beslut om uppsägning från arbetsgivarens sida och beslut om avsked. Det föreslås också att kommunens HR-chef eller förhandlingschef ska vara behöriga att fatta beslut om att träffa/ingå kollektivavtal istället för personalutskottet.

2018-11-26

Dnr KS/2018:580

Slutligen finns det med några föreslagna förändringar i verkställighetsförteckningen. Dessa beslutas på tjänstemannanivå men finns med i ärendet för kommunstyrelsens kännedom.

Kommunledningsförvaltningen redogör för ärendet i tjänsteskrivelse 2018-10-05.

#### **Yrkanden**

Anders Thorén (TUP) och Stina Lundgren (M) lämnar ett ändringsyrkande, bilaga.

Anne Rosensvärd (SD) yrkar bifall till ändringsyrkandet.

#### **Propositionsordning**

Kommunstyrelsens ordförande ställer justerat ordförandeförslag med ändringen att titulaturen ändras från biträdande förvaltningschef till biträdande kommundirektör i kommunstyrelsens delegationsordning. Kommunstyrelsens ordförande ställer sedan justerat ordförandeförslag mot ändringsyrkandet och finner att kommunstyrelsen beslutar i enlighet med justerat ordförandeförslag.

Expedieras till:

Samtliga nämnder

HR-chef Ingrid Wibom, kommunledningsförvaltningen

Kommunjurist Ann Gustafsson, kommunledningsförvaltningen

Botkyrka kommuns styrdokument

Förvaltningsrätten i Stockholm – bevis om laga kraft

**Kommunstyrelsen****Yrkande  
2018-11-26****Ärende 252: Revidering av kommunstyrelsens delegationsordning**

Det är bra att den befintliga delegationsordningen revideras. Vi välkomnar förtydligade skrivningar och att kommunstyrelsen avlastas från rutinärenden så att kommunstyrelsens arbete kan koncentreras till särskilt betydelsefulla ärenden.

Däremot är vi kritiska till att delegera beslut i fråga om förtroendevaldas tjänsteresor utanför Sverige. Vi menar att det vore bättre om kommunstyrelsen får ta ställning till dessa resor så att besluten synliggörs. Särskilt viktigt är det att kommunstyrelsen får fatta beslut om tjänsteresor utom Europeiska unionen (EU) och Europeiska samarbetsområdet (EES).

Syftet med en resa kan ibland vara otydligt och då behöver ärendet kompletteras med en bättre bakrundsbeskrivning. Andra gånger går det att få ut samma sak på hemmaplan utan att åka iväg. Men tanke på effektiviteten är det alltid en avvägning som måste göras. Därför anser vi att resorna bör debatteras och motiveras öppet i kommunstyrelsen.

Vi föreslår kommunstyrelsen besluta

- att ta bort följande ärende från delegationsordningen: A2 Beslut i fråga om förtroendevaldas tjänsteresor utanför Sverige.
- att ta bort följande ärende från delegationsordningen: A 3 Beslut i fråga om kommundirektörens tjänsteresor utanför Sverige.
- att ta bort följande ärende från delegationsordningen: A 4 Beslut i fråga om kommunstyrelsens ordförandes tjänsteresor
- att ta bort följande ärende från delegationsordningen: D 8 Beslut ifråga om medarbetares tjänsteresor utanför Europeiska unionen (EU) och Europeiska samarbetsområdet (EES).
- att ta bort följande ärende från delegationsordningen: D 9 Beslut i fråga om förvaltningschefers tjänsteresor utanför Europeiska unionen (EU) och Europeiska samarbetsområdet
- att kommunstyrelsen beslutar i fråga om förtroendevaldas tjänsteresor (inklusive ordförandens) utanför Sverige
- att kommunstyrelsen beslutar i fråga om förvaltningschefers och medarbetares tjänsteresor utanför Europeiska unionen (EU) och Europeiska samarbetsområdet (EES).
- att kommunstyrelsen beslutar i fråga om kommundirektörens tjänsteresor utanför Sverige.

**Anders Thorén (TUP)****Stina Lundgren (M)**



**§ 254****Internkontrollplan 2019 - Kommunstyrelsens övergripande ansvar (KS/2018:634)****Beslut**

1. Kommunstyrelsen godkänner upprättad internkontrollplan 2019 för kommunstyrelsens övergripande ansvar.
2. Kommunstyrelsen uppmanar respektive nämnd att ta in samtliga 13 kontrollmoment i nämndens internkontrollplan.

**Sammanfattning**

Syftet med intern kontroll är att säkra en effektiv förvaltning och undgå allvarliga fel och skador.

Nämnderna ansvarar inom sina respektive verksamhetsområden för att utforma och organisera den interna kontrollen och finna effektiva system för uppföljning. Kommunstyrelsen har det övergripande ansvaret för att se till att det finns en god intern kontroll.

Kommunledningsförvaltningen har för 2019 upprättat ett förslag till internkontrollplan. Som grund för internkontrollplanen har risk- och väsentlighetsanalyser gjorts som ligger till grund för vilka områden/rutiner/processer som ska granskas särskilt under 2019.

Under analysarbetet har ett antal mindre kontroller genomförts för att utvärdera om nya kontrollmoment behöver tillkomma i internkontrollplanen. Dessa kontroller har till exempel visat att kommunens kostnader för dröjsmålsräntor för leverantörsfakturor har minskat kraftigt de senaste åren. Rutinen bedöms därför fungera bra och ingen sådan kontrollpunkt har inkluderats i internkontrollplanen 2019. Kommunledningsförvaltningen konstaterar även att inga inköp har gjorts från leverantörer listade på Svensk Handels varningslista sedan 2016, varför ingen punkt avseende bluffbolag har tagits in i internkontrollplanen. Redovisningsenheten använder en tjänst

2018-11-26

Dnr KS/2018:634

som söker igenom skickade betalningsfiler och för att upptäcka om en betalning är på väg att göras till ett bluffbolag.

Planen tar upp kommunövergripande områden och kontrollmoment som en del av kommunstyrelsens uppsiktsansvar. Totalt ingår 13 kontrollmoment. I planen är kontrollmomenten sorterade efter bedömt riskvärde. Jämfört med 2018 års plan har ett kontrollmoment tagits bort i internkontrollplanen. Det gäller ett kontrollmoment som avser att direktupphandling inte sker när annan upphandlingsform krävs. Anledningen är kontrollmomentet inte bedömdes ändamålsenligt eftersom periodvisa kontroller inte kan fastslå om en otillåten direktupphandling har gjorts. Upphandlingsenheten arbetar med frågan i sitt ordinarie arbete för att förhindra att otillåtna direktupphandlingar görs.

Kontrollmoment 2, 7 och 10 har ändrat lydelse. Kontrollmoment 3 har fått utökad omfattning och inkluderar nu även att planer ska finnas för informationssäkerhetsklassning av ännu inte klassade system. Kontrollmoment 7 har bytt ansvar och kommer 2019 granskas av respektive förvaltning istället för både kommunledningsförvaltningen och respektive förvaltning.

Kommunledningsförvaltningen uppmanar respektive förvaltning att föreslå sin nämnd att ta in samtliga 13 kontrollmoment i nämndens internkontrollplan. Av dessa utförs sex av kontrollmomenten av respektive förvaltning och sju av kommunledningsförvaltningen. De kontroller som utförs av kommunledningsförvaltningen rapporteras löpande till respektive förvaltning efter det att granskning utförts.

Kontrollmoment 1, 5 och 6 kommer avse perioden december 2018 till november 2019 för att möjliggöra uppföljning och rapportering i tid till nämndernas uppföljning av internkontrollen för helåret.

Föreslagna kontroller är kontroller utöver nämndernas egna risk- och väsentlighetsbedömda kontrollmoment.

Kommunledningsförvaltningen redogör för ärendet i tjänsteskrivelse 2018-10-25.

### **Propositionsordning**

Kommunstyrelsens ordförande ställer ordförandeförslaget under proposition och finner att kommunstyrelsen beslutar i enlighet med ordförandeförslaget.

---

2018-11-26

Dnr KS/2018:634

Expedieras till:  
Samtliga förvaltningar och nämnder  
Botkyrka kommuns styrdokument

**§ 169****Stärkt områdesutveckling i Botkyrka (KS/2017:96)****Beslut**

Kommunfullmäktige godkänner förslaget till reviderade riktlinjer för områdesutveckling i Botkyrka.

**Reservationer**

Samtliga ledamöter för (M) reserverar sig mot beslutet till förmån för eget yrkande.

**Sammanfattning**

Kommunstyrelsen har 2018-09-03 § 177 lämnat ett förslag till beslut.

Botkyrka består av fem stadsdelar med sinsemellan olika förutsättningar och behov. Dessa är Alby, Fittja, Hallunda-Norsborg, Tullinge och Tumba (vilket inbegriper Grödinge och Storvreten). För att utveckla Botkyrka som helhet måste vi utgå från de olika utmaningarna som finns och anpassa våra verksamheter lokalt. De nuvarande riktlinjerna för områdesutveckling är från mars 2016. En viktig del av organiseringen av områdesutvecklingen idag är områdesgrupperna. Områdesgrupperna består av representanter för förvaltningarnas ledningsgrupper och lokala aktörer i stadsdelarna.

Enligt inriktningsförslaget om ökad närdemokrati ska områdesutvecklingen stärkas genom ökat mandat för områdesutvecklare och nätverksgrupperna. Enligt samma förslag ska områdesgrupperna läggas ner. Detta föranleder revidering av nuvarande riktlinjer så att de anpassas till förändrade förutsättningar för områdesutvecklingen.

De reviderade riktlinjerna tydliggör samband mellan områdesutveckling och strategisk process för att utveckla Botkyrka som plats. Även kopplingen till medborgarprocesserna tydliggörs samt struktur för aktiverande styrning och uppföljning.

2018-09-27

Dnr KS/2017:96

Kommunledningsförvaltningen redogör för ärendet i tjänsteskrivelse 2018-08-21.

#### **Yrkanden**

Emanuel Ksiazkiewicz (S) och Lars Johansson (L) yrkar bifall till kommunstyrelsens förslag.

Stina Lundgren (M) lämnar ett ändringsyrkande, bilaga.

Emanuel Ksiazkiewicz (S) yrkar avslag på ändringsyrkandet.

#### **Propositionsordning**

Kommunfullmäktiges ordförande ställer kommunstyrelsens förslag mot ändringsyrkandet och finner att kommunfullmäktige beslutar i enlighet med kommunstyrelsens förslag.

#### **Votering**

Votering är begärd och verkställs. Kommunfullmäktiges ordförande ställer följande voteringsproposition: Den som önskar bifalla kommunstyrelsens förslag röstar ja. Den som önskar bifalla ändringsyrkandet röstar nej. Voteringen utfaller med 47 ja-röster och 12 nej-röster, 1 avstår och 1 ej röst. Anders Thorén (TUP) röstade genom upprop under sammanträdet. Voteringsresultatet är justerat med Anders Thoréns röst. Därmed har kommunfullmäktige beslutat i enlighet med kommunstyrelsens förslag.

---

Expedieras till:  
Samtliga nämnder och förvaltningar  
AB Botkyrkabyggen  
Botkyrka kommuns styrdokument



**YRKANDE**

**2018-09-28**

**Kommunfullmäktige**

### **Ärende 169 Stärkt områdesutveckling i Botkyrka (KS/2017:96)**

Vi moderater kan konstatera att vi saknar Grödinge- och landsbygdsperspektivet i förslaget till stärkt områdesutveckling. Grödinge/Vårsta försvinner lätt in i Tumba. Medan exempelvis Hallunda/Norsborg specificeras med två kommundelsnamn. Vi anser för övrigt att det är just som kommundelar våra respektive områden skall benämnas och inte som "stadsdelar". Det finns ingen "Botkyrkastad".

I Botkyrka kommun finns det i skrivande stund sex dialogforum, pensionärsråd, folkhälsokommitté och olika beredningar under kommunstyrelsen som alla på olika sätt ska ge input till beslutsfattandet i facknämnder, kommunstyrelse och kommunfullmäktige. Dessa föreslås som bekant reformeras eller läggas ned till nästa mandatperiod.

Det som ofta glöms bort i den kommunala organisationen är att det finns ett särskilt perspektiv att ta hänsyn till. Ett stort fokus ligger ständigt på våra tätbebyggda delar och på våra miljonprogramsområden. Det finns enorma utmaningar kopplade till dessa och lejonparten av kommunens resurser läggs på Tumba, Tullinge och hela Norra Botkyrka.

Men kommunens största geografiska del är landsbygd. Grödinge (och Vårsta) har andra utmaningar och andra frågor som behöver få ett ökat utrymme i kommunen.

Vi har därför lagt en motion att det inrättas ett landsbygdsråd. Detta bör kunna utgöras av såväl representanter för politiken som för vanliga Grödingebor (markägare, företagare, pensionärer och vanliga löntagare). Rådet bör kunna fungera som såväl beredande- som remissinstans.

Frågor som kan vara aktuella för landsbygden, i jämförelse med t.ex. Tumba är, i urval:

- Trafiken genom Grödinge
- Övergripande exploaterings- och detaljplanefrågor
- VA-utbyggnad, samt anslutningsavgifter/särtaxor
- Bredbandsanslutning
- Viltvård och jaktfrågor
- Principer för beviljande av bygglov och strandskyddsdispens
- Skolutbyggnader och skolnedläggningar
- Principer kring markägarnas rådighet kontra kommunala behov

Vi skulle därför gärna se att förslaget för stärkt områdesutveckling i en högre grad skulle ta hänsyn till och därefter inarbeta de perspektiv som är aktuella för Grödinge/Vårsta.

Vi yrkar på att kommunfullmäktige beslutar

att det ska heta kommundelar istället för stadsdelar

att Grödinge ska vara en egen kommundel och att vi då har sex st. kommundelar

Stina Lundgren (M)      Kia Hjelte (M)

Jimmy Baker (M)

# STYRDOKUMENT I BOTKYRKA KOMMUN

## Riktlinjer för områdesutveckling i Botkyrka

Strategi  
Program  
Plan  
Policy  
**Riktlinjer**  
Regler



Diarienummer: KS/2017:96

Dokumentet är beslutat av: Kommunfullmäktige

Dokumentet beslutades den: 27 september 2018

Dokumentet gäller för: Utskottet för Botkyrka som plats, Dialogkommissionen

Dokumentet gäller till den: 27 september 2023

**BOTKYRKA  
KOMMUN**





---

**Dokumentet ersätter:** Riktlinjer för områdesutveckling i Botkyrka, KS/2015:173

**Dokumentansvarig är:** Kommunfullmäktige

**För revidering av dokumentet ansvarar:** Kommunfullmäktige

**För uppföljning av dokumentet ansvarar:** Kommunledningsförvaltningen

**Relaterade dokument:** Riktlinjer för dialogkommission i Botkyrka

## Innehåll

<b>Områdesutveckling i Botkyrka</b> .....	<b>4</b>
Syfte och målgrupp – vem vänder sig riktlinjerna till?.....	<b>4</b>
Hur får riktlinjerna effekt på Botkyrka som plats .....	<b>4</b>
Områdesutvecklingens syfte.....	<b>5</b>
<b>Områdesutvecklingens styrning och organisering</b> .....	<b>5</b>
Organisering utifrån kommunens styrsystem.....	<b>5</b>
Stadsdelsanalys .....	<b>5</b>
Strategiska utvecklingsprogram .....	<b>5</b>
Samordning.....	<b>6</b>
Samordning med medborgarprocesserna .....	<b>6</b>
Uppföljning.....	<b>6</b>
Löpande områdesutveckling .....	<b>6</b>
<b>Områdesutvecklarens roll och ansvar</b> .....	<b>6</b>
Områdesutvecklarens roll i trygghetsarbete .....	<b>6</b>
<b>Områdesutvecklingens nätverks- och samordningsgrupper</b> .....	<b>7</b>
Nätverksgrupperna.....	<b>7</b>
Samordningsgrupper .....	<b>7</b>
Representantens uppdrag .....	<b>7</b>
<b>Områdesutvecklarens roll i dialogkommissionens arbete</b> .....	<b>7</b>
<b>Områdesutvecklingens samordning med medborgarcenter</b> .....	<b>8</b>
<b>Områdesutvecklingens budget</b> .....	<b>8</b>



## Områdesutveckling i Botkyrka

I kommunstyrelsens ledningsfunktion ligger att leda och samordna kommunens strategiska utveckling som plats. För detta ansvarar kommunledningsförvaltningen. I det ingår hållbar utveckling inklusive lokal utvecklingsplanering samt områdesarbete (Kommunstyrelsens reglemente § 3 punkt 1). Nämnderna bistår med kompetens inom dessa områden. Områdesutvecklingen är att betrakta som summan av kommunens totala insatser inom en viss stadsdel.

### Syfte och målgrupp – vem vänder sig riktlinjerna till?

Riktlinjerna har tagits fram för att tydliggöra områdesutvecklingens uppdrag, syfte, organisering, roller och ansvarsfördelning.

Riktlinjerna vänder sig till:

1. Utskottet för Botkyrka som plats och dialogkommissionen
2. Medborgarprocessägare
3. Kommunledningsgruppen (KLG)
4. Strategisk grupp platsutveckling (SGP) inklusive tillhörande samordningsgrupper
5. Områdesutvecklare
6. Representant i nätverksgrupp och stadsdelsvisa samordningsgrupper

### Hur får riktlinjerna effekt på Botkyrka som plats

Riktlinjerna beskriver ett arbetssätt och en struktur för effektiv intern samordning för att öka nyttoeffekterna för dagens och morgondagens Botkyrkabor och Botkyrka som plats.

Arbetet bygger på ett samarbete med externa partner och civilsamhället utifrån medborgarens fokus för att nå de politiska målen för platsen.

### **Områdesutvecklingens syfte**

Områdesutveckling är en del av styr- och ledningsprocessen ”strategiskt utveckla Botkyrka som plats”. Det handlar om utveckling av platsen Botkyrka utifrån ett stadsdelsperspektiv. Genom att utgå från den lokala stadsdelens specifika behov och utmaningar, både på kort och lång sikt, leds och samordnas medborgarprocessernas insatser för att nå kommunens gemensamma mål. Områdesutveckling innefattar:

- Analys: Bistå med stadsdelsvis analys.
- Aktiverande styrning: Ta fram, samordna och leda genomförandet av stadsdelsvisa utvecklingsprogram samt årliga handlingsplaner.
- Uppföljning: Bistå med uppföljning av verkställighet och genomförande (kommunstyrelsens uppsiktsplikt).
- Samordning: säkra samordning av insatser inom medborgarprocesserna i respektive stadsdel med utgångspunkt i utvecklingsprogram och handlingsplaner.
- Stimulera nya arbetsätt och skapa samarbete mellan lokala aktörer, både kommunala och andra.
- Arbeta för att Botkyrkabornas delaktighet i stadsutvecklingen ökar och initiativ tillvaratas.
- Främja att kommunen möjliggör och stärker civilsamhällets engagemang.

### **Områdesutvecklingens styrning och organisering**

Områdesutvecklingen utgår från följande geografiska indelning: Alby, Fittja, Hallunda-Norsborg, Tullinge och Tumba-Grödinge.

#### **Organisering utifrån kommunens styrsystem**

Områdesutvecklingen styrs primärt genom *strategiska utvecklingsprogram*, *stadsdelsanalyser* och *handlingsplaner*.

#### **Stadsdelsanalys**

Stadsdelsanalyserna är en integrerad del av kommunens kunskapsunderlag och planeringsförutsättningar tillsammans med den kommunövergripande omvärldsanalysen och andra analyser, som tex medborgarenkäten, årsanalys från effektiv samverkan för trygghet, statistik mm. Stadsdelsanalysen beskriver och kommenterar den långsiktiga utvecklingen och tillståndet i stadsdelen. Analysen fungerar som kunskapsunderlag om Botkyrkas stadsdelar för medborgarprocesserna, förvaltningar, nämnder, dialogkommissionen och aktörer i stadsdelen. Analysens medskick ger underlag till nämndernas prioriteringar för kommande år. Analysen bygger på dialog med olika aktörer, iakttagelser samt relevant statistik.

Inför dialogkommissionens fokusperioder aktualiseras stadsdelsanalysen.

#### **Strategiska utvecklingsprogram**

Med utgångspunkt i respektive stadsdels lokala förutsättningar, görs ett strategiskt utvecklingsprogram för hållbar utveckling i varje stadsdel. I dialog med medborgarna definieras huvuduppgifter och långsiktiga handlingsvägar i respektive stadsdel. Programmen fastställs av kommunfullmäktige. Programmet

är ett aktiverande, styrande dokument för Botkyrka kommun och för den lokala områdesutvecklingen. Respektive utvecklingsprogram syftar till att vägleda nämndernas prioriteringar i samband med mål och budget.

### **Samordning**

Insatser för året inom styr- och ledningsprocessen strategiskt utveckla Botkyrka som plats och medborgarprocesserna samordnas av områdesutvecklarna. Det är ett led i genomförandet av det strategiska utvecklingsprogrammet. Insatserna sammanställs i en gemensam handlingsplan.

### **Samordning med medborgarprocesserna**

Områdesutvecklingens funktion som möjliggörare för ett helhetsperspektiv över platsens behov är ett nödvändigt komplement till varje medborgarprocess specifika fokusområde – för att strategiskt kunna utveckla Botkyrka som plats.

Riktlinjerna ger utrymme för att arbeta med prioriterade frågor kring en eller flera stadsdelar. Löpande samordning sker kring prioriterade frågor med berörda funktioner, exempelvis inom trygghet och säkerhet.

### **Uppföljning**

Nämndernas prioriterade insatser, utifrån respektive stadsdels utvecklingsprogram, följs upp i nämndernas mål och budget.

### **Löpande områdesutveckling**

- Kommundirektören är processägare för styr- och ledningsprocessen strategiskt utveckla Botkyrka som plats.
- Kommunledningsgruppen (KLG) med samtliga medborgarprocessägare prioriterar och säkrar genomförande utifrån mål och budget och hanterar det som inte går enligt plan.
- Strategisk grupp för platsutveckling (SGP) initierar och bereder ärenden till kommunledningsgruppen.
- Områdesutvecklarna utgör en samordningsgrupp under SGP
- Områdesutvecklarna leder och co-ordinerar områdesutvecklingen. I det ingår:
  - Analys, samordning och uppföljning utifrån stadsdelsvisa utvecklingsprogram och SGP:s årshjul
  - Identifiera behov och avvikelser samt initiera insatser
  - Rapportera till SGP

### **Områdesutvecklarens roll och ansvar**

Områdesutvecklaren planerar, samordnar och följer upp kommunens arbete med utvecklingen av respektive stadsdel med utgångspunkt från varje stadsdels långsiktiga utvecklingsprogram och årliga handlingsplan.

Områdesutvecklarna ansvarar för etablering av för stadsdelen lämpliga grupper/nätverk, dessa ser till sin sammansättning olika ut. Både tjänstepersoner och lokala aktörer ingår.

### **Områdesutvecklarens roll i trygghetsarbete**

Botkyrkas trygghets- och säkerhetsarbete behöver utvecklas och förnyas. En del i förändringsprocessen är att se över hur områdesutvecklarnas roll samordnas med rollerna i enheten för trygghets- och säkerhet. Det handlar bl.a. om områdesutvecklarnas roll i krishantering, mobilisering av civilsamhället, risk och

sårbarhetsanalyser. Områdesutvecklarnas roll inom trygghets- och säkerhetsarbetet beskrivs detaljerat i trygghetsmodell för Botkyrka.

## **Områdesutvecklingens nätverks- och samordningsgrupper**

Nätverks- och samordningsgrupperna är viktiga för områdesutvecklingen.

Representanterna i dessa grupper ska ha nödvändigt mandat och utrymme att medverka i gruppernas arbete.

### **Nätverksgrupperna**

Nätverksgrupperna finns i alla stadsdelar och har uppdraget är att fungera som plattform för kontinuerlig samverkan mellan verksamheter i stadsdelen, bidra till samordning av lovverksamhet, uppmärksamma riskfaktorer hos unga och vidta eller föreslå förebyggande insatser, samordna trygghetsskapande arbetet i stadsdelen och ge stöd till föreningar och nätverk i det trygghetsskapande arbetet samt samverka och samordna med kraftsamling och andra arbetsgrupper.

### **Samordningsgrupper**

Samordningsgrupperna bildas med utgångspunkt från de stadsdelsvisa utvecklingsprogrammets huvuduppgifter. Grupperna består av representanter från de förvaltningar som berörs av huvuduppgiften och externa aktörer. Gruppernas uppdrag blir att samverka kring genomförandet av den huvuduppgift gruppen ansvarar för, både på strategisk och operativ nivå.

### **Representantens uppdrag**

Förvaltningarna utser representant till respektive nätverksgrupp och andra samordningsgrupper efter förfrågan från områdesutvecklare.

Representantens möjlighet att vara länk och samordna insatser mellan samordningsgrupperna och förvaltningen ska säkras för koordinering mellan plats och organisation. Representanten ska:

- ta upp frågor från den egna verksamheten som bidrar till stadsdelens utveckling,
- ta upp frågor från nätverks- och samordningsgruppen i den egna verksamheten,
- samordna sin verksamhets insatser med nätverks- och samordningsgruppens insatser,
- medverka i dialoger med medborgarna som berör den egna verksamhetens ansvarsområde,
- aktivt medverka i framtagandet av stadsdelsanalys, handlingsplan och rapporter.

## **Områdesutvecklarens roll i dialogkommissionens arbete**

Områdesutvecklarna ska stödja Dialogkommissionen genom sin områdeskompetens. Inför varje fokusperiod ska områdesutvecklaren se till att dialogkommissionen får del av en aktuell stadsdelsanalys. Områdesutvecklarna kan föreslå och stödja samplanering mellan Dialogkommissionen och andra aktörer, t ex andra myndigheter och civilsamhället.

Områdesutvecklarna bistår i uppföljningen av verkställigheten av dialogkommissionens beslut om insatser i stadsdelen.

## **Områdesutvecklingens samordning med medborgarcenter**

Medborgarcenter ska vara en kanal mellan Botkyrkabon och kommunen i frågor som rör dennes närmiljö. Det omfattar medborgarsynpunkter och stöd i kommunens arbete med när demokrati, med bland annat information till medborgarna kring olika påverkansmöjligheter. Dessa är delar i Botkyrkas områdesutveckling och behöver samordnas, inte minst inför och under dialogkommissionens fokusperiod i respektive stadsdel. Samordningen sker via områdesutvecklarna som har sin fysiska arbetsplats i Botkyrkas medborgarcenter.

## **Områdesutvecklingens budget**

De stadsdelsvisa utvecklingsprogrammen genomförs inom mål och budget. Områdesutveckling har ett årligt anslag från kommunstyrelsen för att stimulera nya initiativ och testa nya arbetssätt. Var och en av de fem stadsdelarna får ett grundanslag. Resterande anslag delas efter en kompensatorisk viktning.



## § 200

### Revidering av reglemente för arvoden och ersättningar till förtroendevalda (KS/2018:178)

#### Förslag till beslut

Kommunfullmäktiges presidiums förslag till kommunfullmäktige:

1. Reviderat *Reglemente för arvoden och ersättningar till förtroendevalda*, enligt bilaga 1 till ordförandeförslaget, antas att gälla från och med 2019-01-01. De delar av reglementet som avser nyinrättade uppdrag och organ ska tillämpas från och med 2018-12-01. De delar som avser gruppleदारarvode ska tillämpas från och med 2018-11-01.
2. Reviderad fördelningen av årsarvoden enligt dokumentet *Årsarvoden*, enligt bilaga 2 till ordförandeförslaget, antas att gälla från och med 2019-01-01. De delar av dokumentet som avser nyinrättade uppdrag och organ ska tillämpas från och med 2018-12-01. De delar som avser gruppleदारarvode ska tillämpas från och med 2018-11-01.
3. Kostnader som avser 2018 hanteras inom kommunstyrelsens samlade ram.
4. Kostnader som avser 2019 hanteras i samband med budgetberedningen för 2019.

#### Ärendet

Kommunfullmäktige antog 2018-06-19, § 145 ett nytt reglemente för arvoden och ersättningar för kommunens förtroendevalda. Det nya reglementet syftade bland annat till att förenkla och förtydliga regelverket och samla olika beslut som rör arvodering i en samlad struktur. Översynen genomfördes av kommunfullmäktiges presidium med stöd av kommunledningsförvaltningen.

Kommunfullmäktiges presidium föreslår nu att ytterligare ett antal revideringar görs av kommunens arvodes- och ersättningsreglemente inför den nya



2018-10-25

Dnr KS/2018:178

mandatperioden. De tillkommande förändringarna har bäring på de politiska överläggningar som skett inför den nya mandatperioden samt på kommunstyrelsens beslut 2018-09-03, § 185 om reglementen för kommunstyrelsens nya utskott och råd. De tillkommande förändringarna syftar till att ytterligare förenkla reglementet och skapa förutsättningar för samverkan inom och mellan partierna. Förändringarna redogörs för närmare nedan, samt framgår även i de bifogade dokumenten.

#### Förändring av arvodeströskel för heltidsuppdrag

Arvodeströskeln för heltidsuppdrag föreslås sänkas från 100 % till 70 %. Det innebär att förtroendevalda som uppbar ett årsarvode på 70 % eller mer definieras som heltidsengagerade förtroendevalda och omfattas av reglerna för dessa.

#### Gruppleदारarvode som är enhetligt och möjligt att omdisponera

I nuvarande reglementet finns tre olika arvodesnivåer för gruppleदारare. Dessa nivåer utgår ifrån om gruppleदारaren är heltidsengagerad förtroendevald, halvtidsengagerad förtroendevald eller fritidspolitiker.

Detta föreslås förändras så att gruppleदारarvodet istället sätts till ett fast belopp (50 % av ett årsarvode) oavsett tjänstgöringsgrad. Arvodesreglementet föreslås även ändras så att det framgår att heltidsengagerad förtroendevald bara har rätt till 5 % gruppleदारarvode (övrig del av gruppleदारarvodet kan omdisponeras).

För att underlätta samordning föreslås att gruppleदारarvodet även ska kunna omdisponeras till annan funktion inom partiet eller i samma valtekniska samverkan som partiet ingår i. Förändringarna avseende gruppleदारarvodet föreslås träda ikraft 2018-11-01.

#### Ändringar med anledning av beslut om inrättande av utskott/beredningar

Kommunstyrelsen antog 2018-09-03, § 185 reglementen för kommunstyrelsens nya utskott och beredningar. Beslutet innebar bland annat att Pensionärsrådet kommer att ha ett presidium med en 2:e vice ordförande samt att namnet *Funktionshinderråd* ändras till *Funktionsrättsråd*. Dessa ändringar är även inarbetade i föreliggande förslag till arvodesreglemente.

2018-10-25

Dnr KS/2018:178

### **Propositionsordning**

Kommunfullmäktiges ordförande ställer ordförandeförslaget under proposition och finner att fullmäktige beslutar i enlighet med ordförandeförslaget.

---

Expedieras till:  
Samtliga nämnder, beredningar, utskott, råd  
Mitt jobb  
Botkyrka kommuns styrdokument



REGLEMENTE FÖR ARVODEN OCH ERSÄTTNINGAR TILL  
FÖRTROENDEVALDA

**Allmänna bestämmelser**

§ 1

Detta reglemente reglerar arvoden och ersättningar till förtroendevalda i Botkyrka kommun.

Reglementet omfattar även revisorer och revisorssuppleanter som utsetts enligt 12 kap 4 § kommunallagen.

Reglementet omfattar även förtroendevald med uppdrag i kommunalförbund och gemensam nämnd under förutsättning att denne är vald av Botkyrka kommun och att arvode eller andra ersättningar för denne inte regleras eller utbetalas av någon annan part.

Reglementet omfattar inte förtroendeuppdrag i kommunala bolag eller stiftelser. Särskilda bestämmelser för uppdrag i kommunala bolag framgår i respektive bolags bolagsordning.

**Uppdragsformer**

§ 2

Ersättning enligt detta reglemente regleras utifrån tre uppdragsformer:

- 1) Heltidsengagerad förtroendevald  
Förtroendevald med ett totalt årsarvode som uppgår till minst **400 70%** av ett basarvode. (Se § 3)
- 2) Deltidsengagerad förtroendevald  
Förtroendevald som har ett totalt årsarvode motsvarande minst 40% av ett basarvode.
- 3) Fritidspolitiker  
Förtroendevald som saknar årsarvode eller har ett totalt årsarvode som är mindre än 40% av ett basarvode.



## Beräkningsgrund för arvodering

### § 3

Grundarvode för ledamot i Sveriges riksdag utgör basarvode för beräkning av samtliga arvoden i Botkyrka kommun. Det belopp som gäller den 1 januari varje år ska tillämpas som basarvode för hela året.

## Särskilda arvoden

### § 4

Kommunalrådsuppdrag, ordförandeuppdrag och vissa övriga uppdrag arvoderas med ett fast arvode enligt bilaga 1. Undantag från detta hanteras genom särskilda beslut i kommunfullmäktige.

## Gruppledare

### § 5

Partier som är representerade i kommunfullmäktige har rätt till gruppleदारarvode enligt bilaga 1. Gruppleदारarvodet utgår till den person som partiet utsett till gruppleदार (denna person ska vara ledamot eller ersättare i kommunfullmäktige). Arvodet kan även omdisponeras till annan funktion inom partiet eller i den valtekniska samverkan som partiet ingår i.

Gruppleदार för parti som är representerat i kommunfullmäktige erhåller fast arvode enligt bilaga 1.

Gruppleदार ska vara ledamot eller ersättare i kommunfullmäktige.

De politiska partierna avgör själva om de vill förordna gruppleदारuppdraget till de som innehar kommunalråds- eller oppositionsrådsuppdrag.

## Kombinerat eller delat uppdrag

### § 6

Heltidsengagerade förtroendevalda med årsarvode motsvarande minst 70 100% av ett basarvode har, med undantag för gruppleदारarvode om max 5 %, inte rätt till ytterligare årsarvode för ytterligare uppdrag.



---

För övriga förtroendevalda räknas uppdragen samman till högst **70 400**% av basarvodet.

Resurser i form av politiska sekreterare får inte disponeras genom att förstärka fasta årsarvoden.

Politiska sekreterare har dock möjlighet att kombinera sitt uppdrag med uppdrag i nämnd eller beredning.

### **Kommunens revisorer**

#### **§ 7**

Året efter ett val finns två revisionsgrupper fram till dess att frågan om ansvarsfrihet för föregående år har behandlats. Såväl de tillträdande som avgående revisorerna har under denna period rätt till arvode och andra ersättningar enligt detta reglemente.

### **Sammanträde**

#### **§ 8**

Med sammanträde menas sammankomster där protokollföringsskyldighet föreligger enligt kommunallagen eller där protokoll förs i huvudsaklig överensstämmelse med kommunallagens bestämmelser.

### **Förrättning**

#### **§ 9**

Med förrättning menas

- 1 konferens, kurs eller liknande kommunal angelägenhet,
- 2 förhandling eller förberedelse för förhandling med personalorganisation eller annan motpart till kommunen,
- 3 överläggning med företrädare för annat kommunalt organ än det som den förtroendevalde själv tillhör,
- 4 sammankomst med kommunalt samrådsorgan,



- 5 överläggning med förvaltningschef eller annan anställd vid det kommunala organ som den förtroendevalde själv tillhör,
- 6 besiktning eller inspektion,
- 7 överläggning med utomstående myndighet eller organisation,
- 8 fullgörande av granskningsuppdrag inom ramen för revisionsuppdrag.

Ersättning för förrättning utgår enbart om förrättningen är knuten till ett uppdrag. För ersättning vid deltagande i konferens eller kurs krävs att nämnd, ordförande eller delegat har fattat beslut om deltagande.

Heltidsengagerad förtroendevald med årsarvode motsvarade minst ~~70~~ 100% av ett basarvode ersätts inte för förrättning då det ingår i heltidsuppdraget.

### **Arvode för sammanträde och förrättning**

#### § 10

Arvode betalas vid deltagande i sammanträde eller förrättning för kommunens räkning enligt följande:

<u>Sammanträdets/förrättningens längd</u>	<u>Dagtid</u>	<u>Kvällstid</u>
mindre än 3 timmar	440:-	670:-
3 - 5 timmar	610:-	870:-
mer än 5 timmar	730:-	1030:-

Arvode för kommunstyrelsens sammanträden ska alltid betalas enligt kolumnen "Kvällstid"

Arvode enligt kolumnen "Dagtid" betalas om sammanträdet/förrättningen påbörjas senast kl. 16.30.

Om sammanträdet/förrättningen påbörjas efter kl. 16.30 betalas arvode enligt kolumn "Kvällstid". Kvällsarvode betalas också för sammanträde som sträcker sig längre än till kl. 19.00, oavsett om det påbörjats under dagtid.



Heltidsengagerade förtroendevalda har enbart rätt till sammanträdesarvode om sammanträdet äger rum under kvällstid efter kl.16:30.

Förtroendevalda som inte är ledamot av kommunfullmäktige men som deltar vid kommunfullmäktiges sammanträde för att yttra sig i ett ärende, får ersättning med samma belopp som ledamöterna. För att kunna få ersättning ska den förtroendevalda vid varje sådant tillfälle, meddela nämndsekreteraren under vilken tid hen närvarat vid sammanträdet.

Vid sammanträde eller förrättning utanför kommunen betalas arvode för hela den tid den förtroendevalda med anledning av sammanträdet eller förrättningen är borta från sin bostad eller arbetsplats.

Vid beräkning av arvode gäller vid närvaro på sammanträden eller förrättning som ägt rum på samma dag, den sammanlagda tid som varit förenad med kommunalt uppdrag inom organet.

Mellan kl. 00.00 och 06.00 betalas inte arvode.

### **Omräkning av sammanträdesarvode och förrättningsarvode**

#### § 11

Omräkning av sammanträdesarvoden sker en gång inför varje mandatperiod. Beloppet fastställs 1 januari året efter att val har genomförts och gäller för hela mandatperioden.

### **Ersättning för särskilda utgifter**

#### **Ersättning för barntillsyn**

#### § 12

Ersättning utgår för kostnader för barntillsyn som uppkommer med anledning av att den förtroendevalda fullgör sitt uppdrag, om kostnaden inte ersätts på annat sätt. Kostnaden ska styrkas med kvitto och ersättning utbetalas med motsvarande belopp.

Ersättning betalas även för vård och tillsyn av barn som vårdas i den förtroendevaldes familj om den förtroendevalde anser det nödvändigt för att kunna utföra uppdraget.

Ersättning betalas inte för tillsyn som utförs av egen familjemedlem eller av



---

sammanboende och inte heller för tid då barnet vistas i den kommunala barnomsorgen.

### **Ersättning för vård av person med funktionsnedsättning**

#### § 13

Ersättning för vård och tillsyn av person med funktionsnedsättning utgår om kostnaderna uppkommer med anledning av att den förtroendevalda fullgör sitt uppdrag, om kostnaden inte ersätts på annat sätt.

Ersättningen omfattar personer som vistas i den förtroendevaldas bostad.

Ersättning utgår inte för tillsyn som utförs av familjemedlem eller sammanboende.

### **Förtroendevald med funktionsnedsättning**

#### § 14

Ersättning utgår till förtroendevald med funktionsnedsättning för de särskilda utgifter som föranletts av uppdraget, om kostnaderna inte ersätts på annat sätt. Föremål för ersättning kan exempelvis vara resor, ledsagare, dövtolk, hjälp med inläsning av handlingar eller liknande.

### **Särskilda villkor för fritidspolitiker**

Bestämmelserna i §§ 15-20 gäller för fritidspolitiker.

### **Ersättning för förlorad inkomst**

#### § 15

Förtroendevald har rätt till ersättning för de arbetsinkomster och ekonomiska förmåner som denna förlorar på grund av uppdraget.

Förtroendevald ska styrka den förlorade arbetsinkomsten med intyg från arbetsgivaren som visar hur stort löneavdrag som gjorts på grund av uppdraget. Ersättning betalas för det faktiska löneavdraget.

Förtroendevalda som saknar arbetsgivare, exempelvis egen företagare eller fri yrkesutövare, ersätts enligt dennes sjukpenninggrundande





---

inkomst för motsvarande tid. Saknas aktuell uppgift hos Försäkringskassan om sjukpenningsgrundande inkomst kan istället Skattemyndighetens senaste uppgift om taxerad inkomst ligga till grund för beräkningen.

Förtroendevald med skiftarbete som deltar i sammanträde eller förrättning under tid som skulle ha använts till sömn eller annan vila har rätt till ersättning motsvarande vad som skulle betalas vid inkomstförlust. Ersättning betalas här för den tid under vilken den förtroendevalde varit borta från sin bostad.

### **Ersättning för förlorad pensionsförmån**

#### § 16

Ersättning för förlorad pensionsförmån utbetalas med 4,5 procent av den förlorade arbetsinkomsten för förtroendevald som anmäler att denne förlorar sådan förmån i samband med uppdraget. Den förtroendevalda ska styrka sin förlorade pensionsförmån.

### **Ersättning för förlorad semesterförmån**

#### § 17

Ersättning för förlorad semesterförmån ersätts med 13% av utbetald ersättning för förlorad arbetsinkomst. Den förtroendevalda ska styrka sin förlorade semesterförmån.

### **Reseersättning och traktamente**

#### § 18

Resekostnadsersättning betalas vid sammanträde eller förrättning utanför kommunen. Kostnaden ska styrkas med kvitto och ersättning utbetalas med motsvarande belopp.

Resekostnadsersättning vid sammanträde eller förrättning i kommunen betalas med 60 kr per gång. Resekostnadsersättningen omfattar även eventuella parkeringsavgifter.

Förrättning som äger rum på sådan tid och plats att reguljära trafikmedel inte lämpligen kan användas kan, efter prövning av förvaltningschef, erhålla milersättning för egen bil eller taxiresa.



Traktamente betalas vid sammanträde eller förrättning utanför kommunen enligt samma regler som gäller för anställda. Begäran ska styrkas med erforderligt underlag.

Förtroendevald som på grund av värnpliktstjänstgöring befinner sig på annan ort kan efter särskild prövning erhålla reseersättning.

### **Pensionsvillkor**

#### § 19

Pensionsvillkor för förtroendevalda framgår av "Bestämmelser om omställningsstöd och pension för förtroendevalda (OPF-KL)".

Förlorad ATP ersätts genom att kommunen betalar social avgift på utbetald ersättning för förlorad arbetsinkomst. Särskild ersättning kan därutöver utges till förtroendevald som inte omfattas av ATP eller OPF-KL om den förtroendevalda kan styrka att tjänstepensionen har minskat med anledning av att denna fullgjort sitt uppdrag.

### **Försäkringar**

#### § 20

Trygghetsförsäkring vid arbetsskada, TFA-KL, gäller för förtroendevalda. Försäkringen gäller för olycksfall eller arbetssjukdom som uppkommer i samband med verksamhet som förtroendevald.

### **Särskilda villkor för hel-/deltidsengagerade förtroendevalda**

Bestämmelserna i §§ 21-30 avser hel- och deltidsengagerade förtroendevalda.

### **Särskilda uppdrag**

#### § 21

Kommunalråd och kommunalråd i opposition ska vara ledamot **eller ersättare** i kommunfullmäktige och ledamot eller ersättare i kommunstyrelsen.

Det kommunalråd som är kommunstyrelsens ordförande har ett övergripande ansvar för tillsynen över kommunens totala förvaltning.



#### Kommunalråd och kommunalråd i opposition

Inom ramen för uppdraget och årsarvodet ingår att ägna sin tid åt kommunen och dess förvaltningsuppgifter. De ska i samarbete med kommunens nämnder och styrelse och kommunens ledande tjänstemän främja kommunens utveckling och ekonomiska intressen. De ska verka för god ordning och ändamålsenlighet i förvaltningen, samverka nämnder och förvaltningar emellan och företräda kommunen utåt.

Kommunalråd och kommunalråd i opposition äger inte rätt, utan kommunfullmäktiges presidiums medgivande, att kombinera uppdraget med heltidssyssla, egen verksamhet i förvärvssyfte, anställning eller annat jämförligt allmänt eller enskilt uppdrag.

Kommunalråd och kommunalråd i opposition har rätt att av alla kommunens nämnder och styrelser samt tjänstemän, erhålla de upplysningar som de behöver för att fullgöra sina åligganden.

#### Ordförandeuppdrag

Arvodet för samtliga ordförandeuppdrag i Botkyrka kommun omfattar deltagande i förrättning. Exempel på förrättningar som ingår i ordförandens arbetsuppgifter och täcks av arvodet:

- rutinmässigt följande av förvaltningens arbete,
- överläggning med tjänsteman eller annan anställd,
- genomgång och beredning av ärenden med sekreterare, föredragande eller annan anställd,
- besök på förvaltningar för information, utanordning (d.v.s. order om utbetalning), påskrift av handling,
- mottagning för allmänheten, telefonsamtal o dyl,
- beslut i delegationsärenden,
- överläggningar med företrädare för andra kommunala organ eller med icke kommunala organ,
- restid med anledning av ovan uppräknade åtgärder.

#### **Ersättning för förlorad arbetsinkomst**

##### § 22

Deltidsengagerad förtroendevald har rätt till ersättning för de arbetsinkomster



---

och ekonomiska förmåner som denna förlorar på grund av uppdraget.

Förtroendevald ska styrka den förlorade arbetsinkomsten med intyg från arbetsgivaren som visar hur stort löneavdrag som gjort på grund av uppdraget. Ersättning betalas för det faktiska löneavdraget.

Förtroendevalda som saknar arbetsgivare, exempelvis egen företagare eller fri yrkesutövare, ersätts enligt dennes sjukpenninggrundande inkomst för motsvarande tid. Saknas aktuell uppgift hos Försäkringskassan om sjukpenninggrundande inkomst kan istället Skattemyndighetens senaste uppgift om taxerad inkomst ligga till grund för beräkningen.

Förtroendevald med skiftarbete som deltar i sammanträde eller förrättning under tid som skulle ha använts till sömn eller annan vila har rätt till ersättning motsvarande vad som skulle betalas vid inkomstförlust. Ersättning betalas här för den tid under vilken den förtroendevalde varit borta från sin bostad.

### **Ersättning för förlorad pensionsförmån**

#### § 23

För deltidsengagerad förtroendevald utgår ersättning för förlorad pensionsförmån med 4,5 % av den förlorade arbetsinkomsten för förtroendevald som anmäler att denne förlorar sådan förmån i samband med uppdraget. Den förtroendevalda ska styrka sin förlorade pensionsförmån.

### **Ersättning för förlorad semesterförmån**

#### § 24

För deltidsengagerad förtroendevald utgår ersättning för förlorad semesterförmån med 13% av utbetald ersättning för förlorad arbetsinkomst. Den förtroendevalda ska styrka sin förlorade semesterförmån.

### **Sjukfrånvaro**

#### § 25

Hel- och deltidsengagerad förtroendevald som på grund av sjukdom är förhindrad att fullgöra sitt uppdrag har rätt till sjuklön motsvarande de villkor som gäller för anställda dvs. enligt de regler som är fastställda i AB/HÖK.



---

Vid längre sjukfrånvaro som överstiger sex sammanhållande veckor eller mer ska arvodet från vecka sju övergå till den som tjänstgör i dennes ställe.

Har en ersättare utsetts för hela eller del av den första sexveckorsperioden erhåller denne arvode som motsvarar tjänstgöringstiden.

### **Föräldraledighet**

#### § 26

Hel- och deltidsengagerade förtroendevalda kan begära föräldraledighet enligt motsvarande villkor som gäller för anställda, dvs. enligt de regler som är fastställda i AB/HÖK.

Föräldraledigheten ska gälla för en längre sammanhängande tidsperiod.

Föräldraledigheten ska godkännas av fullmäktige som också utser ersättare.

### **Semesterersättning**

#### § 27

För hel- och deltidsengagerad förtroendevald utgår ingen semesterersättning. Semesterersättningen är istället inräknad i årsarvodet. Den förtroendevalda reglerar själv sin ledighet.

### **Försäkringar**

#### § 28

Hel- och deltidsengagerad förtroendevald tillförsäkras grupplivsskydd i enlighet med de bestämmelser som anges i KAP-KL:s försäkringsbestämmelser.

Trygghetsförsäkring vid arbetsskada, TFA-KL, gäller för förtroendevalda. Försäkringen gäller för olycksfall eller arbetssjukdom som uppkommer i samband med verksamhet som förtroendevald.

### **Resersättning och traktamente**

#### § 29

Ersättning för resor och traktamente utgår om de föranletts av uppdraget och



---

ersätts enligt samma regler som gäller för anställda. Begäran ska styrkas med erforderligt underlag.

### **Omställningsstöd och pensionsvillkor**

#### § 30

Bestämmelser om omställningsstöd och pensionsvillkor framgår i "Bestämmelser om omställningsstöd och pension för förtroendevalda (OPF-KL)".

Förlorad ATP ersätts genom att kommunen betalar social avgift på utbetald ersättning för förlorad arbetsinkomst. Särskild ersättning kan därutöver utges till förtroendevald som inte omfattas av ATP eller OPF-KL om den förtroendevalda kan styrka att tjänstepensionen har minskat med anledning av att denna fullgjort sitt uppdrag.

### **Tillämpningsregler**

#### **Bestämmelser om ersättning**

##### § 31

Yrkande om ersättning enligt § 15, § 22 och §§ 12-14 ska anmälas till förvaltningen. Den förtroendevalda ska även inkomma med erforderliga underlag.

Yrkande om ersättning ska med erforderliga underlag framställas senast inom ett år från det tillfälle då kostnaden uppkom.

Yrkande om ersättning för förlorad pensionsförmån enligt § 16 och § 23 ska med erforderliga underlag framställas till förvaltningen senast inom ett år från pensionstillfället.

Yrkande om ersättning för förlorad semesterförmån enligt § 17 och § 24 ska med erforderliga underlag framställas till förvaltningen senast inom ett år från dagen för sammanträde eller förrättning till vilken förlusten hänför sig.



## **Ansvarsfördelning och finansiering**

### § 32

Kommunstyrelsen ansvarar för utbetalningen av arvode till kommunalråd och kommunalråd i opposition men respektive nämnd innehar betalningsansvaret. Respektive nämnd ersätter kommunstyrelsen med motsvarande belopp som kommunstyrelsen betalat ut i arvode för nämndens räkning. Detta regleras en gång per år.

I övrigt ska sammanträdesarvoden och övriga ersättningar enligt detta reglemente betalas ut av den nämnd eller de organ som den förtroendevalda företräder vid det aktuella tillfället.

## **Tolkning**

### § 33

Frågor angående tolkning av detta reglemente avgörs av kommunfullmäktiges presidium.

## **Anmärkning**

Intressentföreträdare i arbetsgruppen för funktionshinderfrågor och kommunala pensionärsrådet får sammanträdesersättning enligt samma bestämmelser som kommunalt förtroendevalda. Om en intressentföreträdare även utses till vice ordförande i arbetsgruppen eller rådet ska årsarvode betalas enligt samma bestämmelser som gäller för kommunalt förtroendevalda. Deltagare i dialogkommissionen omfattas också av ovanstående.

## **Ersättning till officiant vid borgerlig begravning**

Ersättning betalas med samma belopp som för deltagande i kvällssammanträde som överstiger fem timmar.

---

# Årsarvoden

Bilaga 1

<b>Uppdrag som kommunalråd/kommunalråd i opposition</b>	<b>Belopp (kronor) per år i 2018 års nivå</b>	<b>Procent av basarvode*</b>
<b>Kommunalråd tillika kommunstyrelsens ordförande</b>	981000	125%
<b>Kommunalråd/Kommunalråd i opposition</b>	863300	110%
<b>Deltidsuppdrag för största oppositionspartiet</b>	313900	40%

## Ordförandeuppdrag

### **Kommunfullmäktige**

Ordförande	62800	8%
1:e vice ordförande	39200	5%
2:e vice ordförande	47100	6%

### **Kommunens revisorer**

Ordförande	62800	8%
Vice ordförande	47100	6%

### **Arbetsmarknads- och vuxenutbildningsnämnden**

Ordförande	78500	10%
1:e vice ordförande	54900	7%
2:e vice ordförande	62800	8%

### **Kultur- och fritidsnämnden**

Ordförande	78500	10%
1:e vice ordförande	54900	7%
2:e vice ordförande	62800	8%

### **Miljö- och hälsoskydds-nämnden**

Ordförande	70600	9%
1:e vice ordförande	47100	6%
2:e vice ordförande	54900	7%

### **Samhällsbyggnadsnämnden**

Ordförande	78500	10%
1:e vice ordförande	54900	7%
2:e vice ordförande	62800	8%

### **Socialnämnden**

Ordförande	78500	10%
1:e vice ordförande	54900	7%
2:e vice ordförande	62800	8%



**Tekniska nämnden**

Ordförande	70600	9%
1:e vice ordförande	47100	6%
2:e vice ordförande	54900	7%

**Utbildningsnämnden**

Ordförande	78500	10%
1:e vice ordförande	54900	7%
2:e vice ordförande	62800	8%

**Valnämnd** (År då det inte är val/folkomröstning  
utbetalas 1/4 av det fasta arvodet)

Ordförande	62800	8%
Vice ordförande	47100	6%

**Vård- och omsorgsnämnden**

Ordförande	78500	10%
1:e vice ordförande	54900	7%
2:e vice ordförande	62800	8%

**Södertörns överförmyndarnämnd**

Ordförande	62800	8%
1:e vice ordförande	39200	5%
2:e vice ordförande	47100	6%

**Kommunstyrelsen**

Ordförande	78500	10%
1:e vice ordförande	54900	7%
2:e vice ordförande	62800	8%

**KS-utskott/-beredningar****Utskottet för Botkyrka som organisation**

Ordförande	19600	2,50%
Vice ordförande	15700	2%

**Utskottet för Botkyrka som plats**

Ordförande	19600	2,50%
Vice ordförande	15700	2%

**Brottsförebyggande rådet**

Ordförande	19600	2,50%
Vice ordförande	15700	2%

**Dialogkommissionen**

Ordförande	62800	8%
1:e vice ordförande	39200	5%

2:e vice ordförande	47100	6%
---------------------	-------	----

#### Fair trade City

Ordförande	19600	2,50%
Vice ordförande	15700	2%

#### Funktionsrättsrådet hinderrådet

Ordförande	19600	2,50%
Vice ordförande	15700	2%

#### Investeringsberedningen

Ordförande	19600	2,50%
Vice ordförande	15700	2%

#### Näringslivsrådet

Ordförande	19600	2,50%
Vice ordförande	15700	2%

#### Pensionärsrådet

Ordförande	19600	2,50%
1:e vice ordförande	15700	2%
2:e vice ordförande	15700	2%

#### Övriga utskott/beredningar

##### Namnberedning

Ordförande	19600	2,50%
------------	-------	-------

##### Socialnämndens utskott

Ordförande	62800	8%
1:e vice ordförande	39200	5%
2:e vice ordförande	47100	6%

##### Övriga råd/utskott/beredningar som nämnderna inrättar

Ordförande	19600	2,50%
1:e vice ordförande	15700	2%
2:e vice ordförande	15700	2%

#### Övriga fasta arvoden

Revisor,ordinarie ledamot (ej ordf)	19600	2,50%
-------------------------------------	-------	-------

Gruppledare för parti som är representerat i kommunfullmäktige**		
------------------------------------------------------------------	--	--

392400	313900	50	40%
--------	--------	----	-----

Om gruppledaren är kommunalråd, heltidsengagerad förtroendevald eller är anställd som politisk sekreterare på heltid utgår 1/8 gruppleदारarvode.

39200	5%
-------	----

Om gruppleddare är halvtidsengagerad förtroendevald-  
eller anställd som politisk sekreterare på halvtid-  
utgår 1/2 gruppleddararvode

157000

20%

\* Basarvudet utgår ifrån riksdagsmannaarvudet.  
Basarvudet 2018 är: 784 800 kronor. Beloppet  
avrundas till närmaste hundratal.

**\*\*Arvodet kan även om disponeras till annan  
funktion inom partiet eller i den valtekniska  
samverkan som partiet ingår i.**

2019-01-01

Ersätter

2018-01-01

**§ 208****Skattesats 2019  
(KS/2018:192)****Beslut**

Kommunfullmäktige fastställer skattesatsen för 2019 till 20 kronor och 15 öre.

**Reservationer**

Samtliga ledamöter för (M) reserverar sig mot beslutet till förmån för eget yrkande.

**Sammanfattning**

Kommunstyrelsen har 2018-10-26 § 210 lämnat ett förslag till beslut.

Enligt kommunallagen ska kommunfullmäktige fastställa skattesatsen senast under november månad varje år. Skattesatsen för 2019 föreslås vara oförändrad i jämförelse med föregående år, 20 kronor och 15 öre.

Med anledning av att det i år varit val till riksdag, kommun och landsting kommer Mål och budget 2019 med flerårsplan 2020 - 2022 för Botkyrka kommun att beslutas av kommunstyrelsen i november och fastställas av kommunfullmäktige i december. Om det under arbetets gång skulle framkomma information som gör att kommunen skulle vilja föreslå en annan skattesats i december så kan kommunfullmäktige besluta att ändra sitt tidigare beslut.

Kommunledningsförvaltningen redogör för ärendet i tjänsteskrivelse 2018-10-16.

**Yrkanden**

Ebba Östlin (S), Anders Thorén (TUP), Niklas Lekander (SD), Lars

2018-11-22

Dnr KS/2018:192

Johansson (L), Stefan Dayne (KD), Myrna Persson (MP), Olle Westberg (S) och Dag Ahlse (C) yrkar bifall till kommunstyrelsens förslag.

Stina Lundgren (M) och Willy Viitala (M) lämnar ett ändringsyrkande och föreslår att skattesatsen för 2019 ska fastställas till 19 kronor och 90 öre, bilaga.

Kia Hjelte (M), Andrei Ignat (M), Ufuk Sen (M), Jimmy Baker (M) och Yngve RK Jönsson (M) yrkar bifall till ändringsyrkandet.

### **Propositionsordning**

Kommunfullmäktiges ordförande ställer kommunstyrelsens förslag mot ändringsyrkandet och finner att kommunfullmäktige beslutar i enlighet med kommunstyrelsens förslag.

### **Votering**

Votering är begärd och verkställs. Kommunfullmäktiges ordförande ställer följande voteringsproposition: Den som önskar bifalla kommunstyrelsens förslag röstar ja. Den som önskar bifalla ändringsyrkandet röstar nej. Voteringen utfaller med 60 ja-röster och 13 nej-röster och 1 ej röst. Därmed har kommunfullmäktige beslutat i enlighet med kommunstyrelsens förslag.

### **Särskilt yttranden**

Mats Einarsson (V) lämnar ett särskilt yttrande, bilaga.

Anders Thorén (TUP) lämnar ett särskilt yttrande, bilaga.

---

Expedieras till:

Samtliga förvaltningar och nämnder

Förvaltningsrätten i Stockholm – bevis om laga kraft



**YRKANDE**

**2018-10-26**

**Kommunstyrelsen/kommunfullmäktige**

**Ärende 210 Skattesats 2019 (KS/2018:192)**

En kommun bör aldrig uttaxera en högre skatt än vad som är nödvändigt. Kommunens ekonomiska planering skall i första hand säkerställa kvaliteten i välfärdens kärna. Uppstår stora överskott till följd av effektiviseringar och minskade utgifter så är det vår uppfattning att pengarna i rimlig omfattning skall gå tillbaka till medborgarna i form av sänkt skatt.

En lägre kommunalskatt är något som kommer alla förvärvsarbetande (och de med olika pensioner, samt de med sjukpenning) till del, inte bara i form av mer pengar över i plånboken, utan framför allt som en grundläggande frihetsreform. För varje skatteöre som omfördelas, från politikens händer till skattebetalarnas, ökar friheten.

Genom att se över avgifter och sänka kommunalskatten, i kombination med att vi gradvis nedprioriterar sådant som ligger utanför välfärdens kärna, fortsätter den frihetliga samhällsutvecklingen. Om några av Botkyrkas innevånare efterfrågar exempelvis konsthallar, cirkusföreställningar i Hangaren eller events– låt dem då frivilligt få betala för det istället för att alla ska tvingas att solidariskt stå för det över skattsedeln. Vi behöver inte lägga skattemedel på vuxnas mötesplatsföreningar (seniorföreningar undantagna), på enprocentregeln för konstnärlig utsmyckning, eller på en onödigt stor kommunal administration.

En successivt lägre skattesats sänder dessutom signalen till såväl företag som potentiella inflyttare, att Botkyrka är kommun som förstår vad förvärvsarbetande, goda skattebetalare efterfrågar. Vi måste, på olika sätt, bryta den spiral som vi befinner oss i sedan många år, med sjunkande skattekraft och lägre medelinkomst (jämfört med övriga länet). En lägre skatt är ett av verktygen. Vi vill därför gradvis sänka skatten i kommunen, förutsatt att ekonomin så medger. Med tanke på de stora överskott kommunen har gjort de senaste åren så visar det på att det går att sänka skatten.

Vi föreslår att kommunstyrelsens förslag till kommunfullmäktige blir

att kommunfullmäktige fastslår skattesatsen för 2019 till 19 kronor och 90 öre.

Stina Lundgren (M)

Willy Viitala (M)



2018-11-22

**SÄRSKILT YTTRANDE****§208 Skattesats 2019**

Botkyrka har haft oförändrad skattesats under många år, trots en periodvis ansträngd ekonomi och växande behov. Vänsterpartiet har alltid velat undvika kommunala skattehöjningar så långt som möjligt eftersom de slår hårdast mot dem som har låga inkomster och små marginaler. Å andra sidan skulle nedskärningar och försämringar av den kommunala välfärden även de slå hårdast mot samma grupper, varför en skattehöjning aldrig kan uteslutas på förhand. En avvägning i ljuset av behoven måste alltid göras.

Det ekonomiska läget inför 2019 är i skrivande stund oklart. Särskilt oroväckande är det att de helt nödvändiga förstärkningarna av de generella statsbidragen, som en fortsatt rödgrön regering i samarbete med Vänsterpartiet sannolikt skulle ha genomfört, nu är högst osäkra.

Skattesatsen ska fastställas i november, men kan ändras i samband med budgetbesluten i december. Vi föreslår ingen skattehöjning nu, men kommer att göra en förnyad bedömning av det ekonomiska läget och kommunens intäktsbehov i samband med beslut om mål och budget i december.

Mats Einarsson (V)  
Kerstin Amelin (V)  
Yrsa Rasmussen (V)  
Bekir Uzunel (V)  
Pia Carlsson (V)  
Ronnie Anderson (V)  
Marit Normasdotter (V)

**Kommunstyrelsen**

**Särskilt Yttrande**

**2018-11-22**

**Ärende 210: Skattesats 2019**

Tullingepartiet ställer sig bakom Kommunstyrelsens förslag till skattesatsen 20 kronor och 15 öre, men har också förståelse för Moderaternas inställning. Särskilt skrivningen om "*en onödigt stor kommunal administration*".

Vi tänker särskilt på verksamhet inom kommunledningen som i huvudsak är inriktad på nationella eller internationella projekt, till ingen eller ringa nytta för kommuninvånarna, enligt vårt förmenade. De tjänstepersoner vars resurser idag används för i huvudsak "extern" lobbyverksamhet / marknadsföring, skulle säkerligen kunna göra ännu större nytta om fokus riktade sig mot den egna kommunen och dess invånare, snarare än på internationella samarbeten och möten.

**Anders Thorén (TUP)**



**§ 209****Kommunfullmäktiges sammanträdesordning 2019  
(KS/2018:588)****Beslut**

Kommunfullmäktige beslutar om följande sammanträdesdagar 2019:

31 januari, 21 februari, 28 mars, 25 april, 23 maj, 18 juni\*, 26 september, 24 oktober, 28 november\*\*+# samt 17 december\*.

\*) ändrad veckodag

\*\*) skattesats

#) mål och budget 2020 med flerårsplan 2021-2023

**Sammanfattning**

Kommunstyrelsen har 2018-10-26 § 211 lämnat ett förslag till beslut.

Kommunfullmäktige ska enligt kommunallag 5 kap, § 12, besluta om sina sammanträden under verksamhetsåret. Enligt kommunfullmäktiges arbetsordning § 6, ska kommunfullmäktige hålla ordinarie sammanträden varje månad med undantag för juli och augusti.

Om det föreligger särskilda skäl, får ordföranden efter samråd med vice ordförandena, enligt arbetsordningen § 8, ställa in ett sammanträde eller ändra dagen eller tiden för sammanträdet. Om ordföranden beslutar att ett sammanträde ska ställas in eller att dagen eller tiden för ett sammanträde ska ändras, ska ordföranden se till att varje ledamot och ersättare underrättas om beslutet. Uppgift om beslutet ska snarast tillkännages på lämpligt sätt.

Kommunledningsförvaltningen redogör för ärendet i tjänsteskrivelse 2018-10-09.

2018-11-22

Dnr KS/2018:588

### **Propositionsordning**

Kommunfullmäktiges ordförande ställer kommunstyrelsens förslag under proposition och finner att kommunfullmäktige beslutar i enlighet med kommunstyrelsens förslag.

---

Expedieras till:

Samtliga gruppledare och politiska sekreterare

Samtliga nämnder, beredningar, utskott m.fl.



## § 210

### **Utökning och ändring av verksamhetsområdet för Botkyrka kommuns allmänna va-anläggning (KS/2018:608)**

#### **Beslut**

1. Kommunfullmäktige beslutar att ändra det allmänna verksamhetsområdet för vatten och avlopp i kvarteret Blåklinten, Tullinge, så att de vattentjänster som ordnas är vatten, spillvatten och dagvatten.
2. Kommunfullmäktige beslutar att ändra det allmänna verksamhetsområdet för vatten och avlopp i ett område utmed Katrinebergsvägen, Tullinge, så att de vattentjänster som ordnas är vatten, spillvatten och dagvatten.
3. Kommunfullmäktige beslutar att utöka det allmänna verksamhetsområdet för vatten och avlopp för fastigheten Tullinge 17:118, och de tjänster som ordnas är vatten och tryckavlopp LTA.
4. Kommunfullmäktige beslutar att utöka det allmänna verksamhetsområdet för vatten och avlopp i kvarteret Pelargonen, Ringblomman och Smörblomman, Tullinge, och de tjänster som ordnas är vatten, spillvatten och dagvatten.

#### **Sammanfattning**

Kommunstyrelsen har 2018-10-26 § 212 lämnat ett förslag till beslut.

Enligt lagen om allmänna vattentjänster (2006:412) ska kommunfullmäktige besluta om en allmän vatten- och avloppsanläggnings verksamhetsområde och vilka fastigheter som verksamhetsområdet omfattar.

Kommunens VA-avdelning har i sitt kvalitetsarbete identifierat fyra områden där verksamhetsområdet behöver utökas eller ändras.

En utökning av verksamhetsområdet blir det i samband med exploatering, va-utbyggnad och komplettering med dagvatten, vatten och spillvatten där

2018-11-22

Dnr KS/2018:608

denna nyttighet inte funnits tidigare. Normalt sammanfaller verksamhetsområdet för en allmän va-anläggning med det detaljplanelagda området eller motsvarande.

Om man inte upprättar ett verksamhetsområde gäller inte bestämmelserna i vattentjänstlagen, de allmänna bestämmelserna för brukande av den allmänna vatten- och avloppsanläggningen (ABVA) och va-taxan. Utanför verksamhetsområdet finns inga skyldigheter eller rättigheter för varken va-huvudmannen eller fastighetsägaren. Om någon enhet ändå ansluts till den allmänna va-anläggningen, så ska det regleras genom avtal mellan va-huvudmannen och fastighetsägaren.

Tekniska nämnden behandlade ärendet 2018-10-15, § 101.

Tekniska förvaltningen redogör för ärendet i en tjänsteskrivelse daterad 2018-09-14.

#### **Propositionsordning**

Kommunfullmäktiges ordförande ställer kommunstyrelsens förslag under proposition och finner att kommunfullmäktige beslutar i enlighet med kommunstyrelsens förslag.

\_\_\_\_\_

Expedieras till:  
Tekniska nämnden



## § 211

### **Förändrat utvärderingsförfarande för projektet 13 förskolor (KS/2018:602)**

#### **Beslut**

Kommunfullmäktige beslutar att utvärderingsförfarandet endast ska omfatta den först färdigställda modulbyggda förskolan.

#### **Sammanfattning**

Kommunstyrelsen har 2018-10-26 § 213 lämnat ett förslag till beslut.

Kommunfullmäktige (KS/2016:848) beslutade 2017-03-03 att ändra inriktning för projektet 13 förskolor. Projektet avgränsades till upphandling av tre förskolor med industriellt modulbyggd inriktning. Produktionssättet skulle sedan utvärderas innan ny upphandling av resterande tio förskolor genomförs. De första tre förskolorna som omfattas är Opalen, Vallmon och Gullvivan.

Därefter har kommunfullmäktige också beslutat att tidigarelägga återuppbyggnaden av förskolan Måsen (KS/2017:651). Även här beslutades att produktionsmetoden ska bli industriellt modulbyggd förskola.

Utbildningsnämnden behandlade ärendet 2018-10-09, § 87.

Tekniska nämnden behandlade ärendet 2018-10-15, § 104.

Kommunledningsförvaltningen redogör för ärendet i tjänsteskrivelse 2018-10-16.

#### **Yrkande**

Emanuel Ksiazkiewicz (S) yrkar bifall till kommunstyrelsens förslag.

#### **Propositionsordning**

Kommunfullmäktiges ordförande ställer kommunstyrelsens förslag under proposition och finner att kommunfullmäktige beslutar i enlighet med kommunstyrelsens förslag.

2018-11-22

Dnr KS/2018:602

---

Expedieras till:  
Tekniska nämnden  
Utbildningsnämnden

**§ 212****Återrapportering av uppdrag - Tobacco Endgame  
(KS/2016:181)****Beslut**

1. Kommunfullmäktige antar år 2030 som Botkyrkas slutdatum för medverkan i Tobacco Endgame.
2. Kommunfullmäktige beslutar att Botkyrka kommun ska bidra till att halvera andelen dagligrökare till år 2030 och att målsättningen för arbetet ska ligga i paritet med den nationella målsättningen för riket.
3. Kommunfullmäktige uppmanar samtliga nämnder och kommunstyrelsen att ta ansvar för att genomföra aktiviteter i syfte att nå målsättningen för Tobacco Endgame, som del i uppfyllandet av medborgarprocessen Möta Botkyrkabornas behov av gemenskap, rörelse och ett rikt kulturliv med utvecklingsmålet 5.2 Botkyrkaborna har god hälsa med minskade skillnader.

Kommunstyrelsens beslut för egen del i ärendet:

4. Kommunstyrelsen har tagit del av förslag på målsatta mått och föreslagna aktiviteter för att nå målet.
5. Kommunstyrelsen anser uppdrag, 2017-05-23 § 104 punkt 5 och 2017-05-02, §108 punkt 2 och 3, som återrapporterade.

**Sammanfattning**

Kommunstyrelsen har 2018-10-26 § 214 lämnat ett förslag till beslut.

I maj 2017 ställde sig kommunstyrelsen bakom initiativet Tobacco Endgame – ett internationellt opinionsbildningsprojekt som syftar till att flera samhällsaktörer ska ha en gemensam målsättning för att minska rökning, dess skade-

2018-11-22

Dnr KS/2016:181

verkningar och dödlighet i befolkningen. Kommunledningsförvaltningen har fått i följduppdrag att återkomma med en översyn av aktuella behov och insatser inom det tobaksförebyggande arbetet, samt att återkomma med ett slutdatum och rekommenderade aktiviteter för Botkyrkas medverkan i Tobacco Endgame.

Kommunledningsförvaltningen föreslår att Botkyrkas medverkan i Tobacco Endgame avslutas 2030 med målsättningen att halvera andelen tobaksanvändare bland vuxna och bland unga. Det innebär att andelen botkyrkabor som röker dagligen i åldern 16–84 år behöver minska från 16 procent (år 2018) till 8 procent (år 2030). Med år 2030 som måldatum behöver andelen som röker dagligen minska i något högre takt jämfört med det nationella målet som syftar till att halvera andelen dagligrökare till år 2025. Utgångsläget i kommunen är högre än i landet, men bilagd kartläggning visar att möjligheterna och behoven är stora. Målsättningen förväntas vara rimlig så länge stöd, insatser och prioriteringar möjliggörs.

Mål och slutdatum samordnas med kommunfullmäktiges mål och budget och kompletteras med ett utvecklingsmål och målsatta mått för att införliva planering och uppföljning av ett hälsofrämjande och tobaksförebyggande arbete. Rekommenderade aktiviteter medföljer budgetberedningen som stöd till förvaltningarnas planerade aktiviteter.

Kommunledningsförvaltningen redogör för ärendet i tjänsteskrivelse 2018-10-10.

### **Motivering**

Koalitionsmajoriteten anser att man med positivt stöd ska minska användandet av tobak. Att genom aktivt arbete både öka folkhälsan i Botkyrka, samt hos anställda och därmed också kunna förbättra kvalitén i kommunens verksamheter. En del i det arbetet är Tobacco Endgame som innebär att tobaksbruket ska minska till en nivå, då den i samhället inte längre utgör en så betydande börda för människors hälsa. Arbetet för en tobaksfri arbetsmiljö genomförs bäst genom förebyggande åtgärder som bygger på stöd och frivillighet.

I och med detta ärende, med flera, förtydligas nu hur arbetet ska gå till för att minska användandet av tobak och därmed nå målet om tobaksfri arbetsmiljö. Detta är ett resultat av tidigare givna uppdrag i fullmäktige samt hanterandet av motionen ”Tobaksfri arbetstid”.



2018-11-22

Dnr KS/2016:181

### **Yrkande**

Ebba Östlin (S) yrkar att ordförandeförslagets andra beslutssats revideras enligt följande:

Kommunfullmäktige beslutar att Botkyrka kommun ska bidra till att halvera andelen dagligrökare till år 2030 och att målsättningen för arbetet ska ligga i paritet med den nationella målsättningen för riket.

### **Propositionsordning**

Kommunfullmäktiges ordförande ställer kommunstyrelsens förslag under proposition och finner att kommunfullmäktige beslutar i enlighet med kommunstyrelsens förslag.

\_\_\_\_\_

Expedieras till:  
Samtliga förvaltningar och nämnder

**§ 213****Antagande av regler för kommunens ANT-arbete  
(KS/2017:751)****Beslut**

1. Kommunfullmäktige antar regler för kommunens drogförebyggande arbete och att dessa ersätter nuvarande alkohol-, narkotika- och tobakspolicyn för barn och ungdomsverksamheterna.

Kommunstyrelsens beslut för egen del i ärendet:

2. Kommunstyrelsen betraktar uppdraget (2017-05-23 §104, punkt 5) att ta fram förslag till uppdatering av kommunens befintliga styrdokument för alkohol-, narkotika- och tobaksförebyggande arbete inom barn- och ungdomsverksamheter återskildrat.

**Sammanfattning**

Kommunstyrelsen har 2018-10-26 § 215 lämnat ett förslag till beslut.

I samband med att styrdokumentet Jämlikt Botkyrka antogs maj 2017 (KS/2016:857) fick kommunledningsförvaltningen i uppdrag (§104, punkt 5) att ta fram förslag till uppdatering av kommunens befintliga styrdokument för alkohol-, narkotika- och tobaksförebyggande arbete inom barn- och ungdomsverksamheter.

För att besvara uppdraget har kommunledningsförvaltningen genomfört en tredelad kartläggning (se bilaga till tjänsteskrivelsen). Del ett beskriver nuläget bland ungas användning av alkohol, narkotika och tobak. Del två i kartläggningen består av behov och stöd hos verksamheter som arbetar med barn och unga, och tredje delen är en översyn av Botkyrkas aktuella förebyggande insatser. Verksamheter som intervjuats har också lämnat inspel på befintligt innehåll och form i ANT-policy. Policyn har också beretts i Strategisk grupp för platsutveckling (SGP) samt i en förvaltningsöverskridande referensgrupp.

2018-11-22

Dnr KS/2017:751

Kommunledningsförvaltningen bedömer utifrån riktlinjer för styrdokument att policyn blir regler.

Kommunledningsförvaltningen redogör för ärendet i tjänsteskrivelse 2018-10-10.

### **Yrkande**

Myrna Persson (MP) yrkar bifall till kommunstyrelsens förslag.

### **Propositionsordning**

Kommunfullmäktiges ordförande ställer kommunstyrelsens förslag under proposition och finner att kommunfullmäktige beslutar i enlighet med kommunstyrelsens förslag.

\_\_\_\_\_

Expedieras till:  
Samtliga förvaltningar och nämnder  
Botkyrka kommuns styrdokument



## **§ 221**

### **Mål och budget 2019 med flerårsplan 2020-2022 (KS/2018:192)**

Kommunstyrelsens förslag till kommunfullmäktige:

1. Kommunfullmäktige fastställer kommunstyrelsens förslag till Mål och budget 2019 med flerårsplan 2020 – 2022 som innehåller både drift- och investeringsplan.
2. Kommunfullmäktige beslutar ge kommunstyrelsen, samhällsbyggnadsnämnden, tekniska nämnden och kultur- och fritidsnämnden en tilläggsbudget till följande investeringsprojekt;

2018-12-18

Dnr KS/2018:192

Projekt- nr	Investeringsprojekt (tkr)	TB
	<b>Kommunstyrelsen</b>	
6402	Nytt personalsystem	-721
	<b>Samhällsbyggnadsnämnden</b>	
6010	Upprustning av Blåklintsparken	-1 000
6011	Upprustning av Fittjahöjden	-7 250
6015	Upprustning Uttrans strandpromenad	-2 800
6030	Cykelparkering kollektivtrafiklägen	-410
6XXX	Upprustning av Storstretsparken	-3 000
6055	Dagvattenparker Norra Botkyrka	-4 000
6034	Cykelstråk standardhöjning	-175
	<b>Tekniska nämnden</b>	
6111	Rödstu hage	-8 500
6200	Förskola Riksten nr 3-Vega	-15 578
6170	Hågelby upprustning	-65 000
6XXX	Ekvägen upprustning	-30 000
	<b>Kultur- och fritidsnämnden</b>	
6050	Bibliotek och konsthall Fittja, inventarier	-840
6XXX	Broängens sporthall, inventarier	-1 500
6XXX	Botkyrka Cricketanläggning, idrottsutrustning	-2 000
	<b>Summa</b>	<b>-142 774</b>

2018-12-18

Dnr KS/2018:192

3. Kommunfullmäktige beslutar att kommunstyrelsen under 2019 inom en total låneram på 4 483 miljoner kronor får ta upp nya och omsätta befintliga lån. Detta inkluderar upplåning för AB Botkyrkabyggen, Söderenergi, Upplev Botkyrka AB, Hågelbyparken AB och Botkyrka stadsnät AB inom ramen för kommunens internbank inom följande ramar:
  - AB Botkyrkabyggen; 2 300 miljoner kronor.
  - Söderenergi; 476 miljoner kronor.
  - Upplev Botkyrka AB; 15 miljoner kronor.
  - Hågelbyparken AB; 10 miljoner kronor.
  - Botkyrka stadsnät AB; 260 miljoner kronor
  - Låneramen för kommunens eget upplåningsbehov (exklusive upplåningen till kommunens bolag), 1 800 miljoner kronor.
4. Kommunfullmäktige fastställer borgensram för Södertörns Energi till brutto 1 035 miljoner kronor (netto 517,5 miljoner) 2019. För Söderenergi en borgensram på 365 miljoner, för Sydvästra Stockholmsregionens VA-verksaktiebolag (Syvab) en borgensram på 432 miljoner, för Södertörns Fjärrvärme AB en borgensram på 43,5 miljoner och för SRV Återvinning AB en borgensram på 60 miljoner. För bostadsrättsföreningar och ideella föreningar en borgensram på 22 miljoner respektive 40 miljoner för 2019.
5. Mål
  - 5:1 Kommunfullmäktige beslutar att samtliga nämnder under utvecklingsmål, 1:2 Botkyrkaborna upplever att de kan påverka kommunala frågor som intresserar dem, kompletterar med ett målsatt mått med lydelsen ”Andelen synpunkter som besvaras av X förvaltningens verksamheter inom 10 dagar ökar”.
  - 5:2 Kommunfullmäktige beslutar att arbetsmarknads- och vuxenutbildningsnämnden under utvecklingsmål ”2:1 Botkyrkaborna har tillgång till likvärdig och kompensatorisk utbildning med hög kvalitet som leder till goda kunskapsresultat som rustar dem för framtiden” kompletterar med kommunfullmäktiges målsatta mått med lydelsen ” Andelen elever på Sfi som klarat högsta kurs på sin studieväg inom två år ökar”.
  - 5:3 Kommunfullmäktige beslutar att ändra lydelsen på utvecklingsmål 5:1 från ” Botkyrkaborna har mer jämlikt och ökande deltagande i aktiviteter och sammanhang som bidrar till **hälsa**, en meningsfull fritid och ett aktivt socialt liv.” till ” Botkyrkaborna har mer jämlikt och ökande deltagande i aktiviteter och sammanhang som bidrar till

2018-12-18

Dnr KS/2018:192

en meningsfull fritid och ett aktivt socialt liv”. Dessutom kompletteras Målområde 5 med ett nytt utvecklingsmål 5:2 med lydelsen ” Botkyrkaborna har god hälsa med minskade skillnader”.

- 5:4 Kommunfullmäktige beslutar att tilldela samtliga nämnder utvecklingsmål 5:2.
- 5:5 Kommunfullmäktige beslutar att tillföra två nya målsatta mått till utvecklingsmål 5:2 med lydelse ”Andelen Botkyrkabor ålder 16 – 84 år som röker dagligen minskar” och ”Andelen Botkyrkabor ålder 16 – 84 år som snusar dagligen minskar”.
- 5:6 Kommunfullmäktige beslutar att komplettera målområde 6 med ett nytt utvecklingsmål 6:3 med lydelsen ”Botkyrka har säkrat tillgången till rent vatten”.
- 5:7 Kommunfullmäktige beslutar tilldela tekniska nämnden, miljö- och hälsoskyddsnämnden samt samhällsbyggnadsnämnden utvecklingsmål 6:3.
- 5:8 Kommunfullmäktige beslutar att tillföra ett nytt målsatt mått till utvecklingsmål 6:3 med lydelsen ”Av Botkyrkas 16 ytvattenförekomster ska 9 stycken ha uppnått god ekologisk status år 2021”.
- 5:9 Kommunfullmäktige beslutar att ändra lydelsen för ett målsatt mått under utvecklingsmål 4:1 ” Botkyrkabor med behov av stöd har trygga, meningsfulla och självständiga liv”. Det målsatta måttet ändras från ” Den uppmätta tillgängligheten till de lokaler där kommunen bedriver verksamhet ökar” till ”Antalet verksamheter som har åtgärdats för tillgänglighet ökar”.
- 5:10 Kommunfullmäktige beslutar att ta bort nämndernas målsatta mått om antal feriepraktikanter. Arbetsmarknads- och vuxenutbildningsnämnden följer utvecklingen i särskild ordning.
- 5:11 Kommunfullmäktige beslutar att upphäva utvecklingsmål 7:2 ”God lokalhushållning”. Ett nytt utvecklingsmål avseende lokaleffektivitet kommer att utredas under 2019 och i avvaktan på resultatet av utredningen beslutar fullmäktige att upphäva även nämndernas mål.
- 5:12 Kommunfullmäktige beslutar att flytta kultur- och fritidsnämndens mål 1:1 a ” Kommunens möteslokaler för civilsamhället utrustas och tillgänglighetsanpassas så att de uppfyller kriterierna i Policy och riktlinjer för möteslokaler ” med tillhörande målsatta mått till ut-

2018-12-18

Dnr KS/2018:192

vecklingsmål 4:1 ”Botkyrkabor med behov av stöd har trygga, meningsfulla och självständiga liv”.

- 5:13 Kommunfullmäktige beslutar att flytta utbildningsnämndens mål 1:1a ”På varje enhet är barn och elever delaktiga och har inflytande i utbildningen” till utvecklingsmål 1:2 ”Botkyrkaborna upplever att de kan påverka kommunala frågor som intresserar dem”.
- 5:14 Kommunfullmäktige beslutar att flytta vård- och omsorgsnämndens målsatta mått med lydelsen ”Antal medledare som genomgått utbildning i digitala verktyg ökar” från utvecklingsmål 2:2 ”Botkyrkaborna har goda förutsättningar för livslångt lärande som stärker egenmakten och skapar jämlika livschanser” till mål 7:1 ”Botkyrka kommun attraherar, rekryterar, utvecklar och behåller rätt kompetens på rätt plats och i rätt tid för verksamhetens behov”.
6. Kommunfullmäktige beslutar inrätta en central rekryteringsgrupp med start i augusti 2019 för utbildningsnämnden, vård- och omsorgsnämnden och samhällsbyggnadsnämnden. Rekryteringsgruppen finansieras inom nämndernas befintliga budgetramar.
7. Kommunfullmäktige beslutar att Botkyrka kommun ger anställda förmånen att kunna växla lön mot att göra en pensionsavsättning.
8. Kommunfullmäktige beslutar införa ett riktvärde där första linjens chefer ansvarar för högst omkring 30 medledare. Anpassningen till riktvärdet ska vara genomfört senast december 2020.
9. Uppdrag;  
Nämnderna ska i särskilt ärende rapportera uppdragen till kommunstyrelsens budgetberedning i samband med nämndens yttrande till Mål och budget 2020 med flerårsplan 2021 - 2023.
- 9:1 Effektiviseringar  
a. I nämndernas budgetramar ingår krav på effektiviseringsåtgärder motsvarande 2,2 procent 2019 och 2 procent per år 2020 - 2022. Nämnderna får i uppdrag att ta fram och genomföra effektiviseringsåtgärder så att given budgetram hålls. Nämndernas förslag ska utgå ifrån ”Kommunfullmäktiges förutsättningar för nämndernas effektiviseringsuppdrag”.

Nämnderna redovisar i samband med yttrande till Mål och budget 2020 med flerårsplan 2021 - 2023 de effektiviseringsåtgärder som



2018-12-18

Dnr KS/2018:192

på kort och lång sikt har eller planeras beslutas av nämnd.

- b. Kommunstyrelsen får tillsammans med nämnderna i uppdrag att med start under 2019 genomföra de kommungemensamma effektiviseringsförslag som har beslutats av Strategisk grupp för organisation (SGO).

9:2 Fler vuxna i skolan

Utbildningsnämnden får i uppdrag att utreda vilka yrkesroller som bäst ska kompletteras i skolan för att avlasta lärarna, var de bäst ska kompletteras och vilka ekonomiska konsekvenser det får.

9:3 Ordning och reda i skolan

Utbildningsnämnden får i uppdrag att ta fram policy, regler och metoder som Botkyrkas lärare ska ha som stöd för att skapa ordning och reda i klassrummet.

9:4 Bostäder för att bryta segregation

Samhällsbyggnadsnämnden får i uppdrag att i samverkan med kommunstyrelsen ta fram en plan som möjliggör byggandet av 8000 nya hem till år 2024.

Bostäder ska byggas i alla stadsdelar och komplettera den bostadsammansättning som finns i respektive stadsdel.

9:5 Flytta-hemifrån-garanti

Kommunstyrelsen får i samråd med AB Botkyrkabyggen i uppdrag att ta fram en flytta-hemifrån-garanti.

9:6 Uppdrag serviceboende för LSS målgrupper

Samhällsbyggnadsnämnden får tillsammans med tekniska nämnden och vård- och omsorgsnämnden i uppdrag att ta fram arbetsrutiner och arbetssätt för hur Botkyrka kommun ska jobba för att etablera nya servicebostäder.

9:7 Tullinge station

Kommunstyrelsen får i uppdrag att ta fram en tydlig plan och strategi på hur Botkyrka kommun ska kunna påskynda landstingets arbete med att förnya Tullinge station som är viktig för den utveckling som kommunen förbereder för hela centrala Tullinge.

9:8 Utbyggd kollektivtrafik för miljöns skull

2018-12-18

Dnr KS/2018:192

- a. Kommunstyrelsen får i uppdrag att ta fram en tydlig plan och strategi på hur Botkyrka kommun ska kunna påverka landstinget i utformningen av kollektivtrafiken i kommunen.

Botkyrka kommun ska ha en tydlig bild över var kollektivtrafiken behöver kompletteras och förstärkas.

- b. Kommunstyrelsen får i uppdrag att utreda hur kollektivtrafiken kan utvecklas på Grödingelandet.

9:9 Påbörja arbetet med ny fullmäktigesal  
Tekniska nämnden får i samverkan med kommunstyrelsen i uppdrag att parallellt med att ett nytt kommunhus byggs utreda en ny lokalisering av kommunfullmäktigesammanträden.

9:10 Kompetens i svenska språket  
För att kunna tillgodose en god kvalitet i välfärden för Botkyrkaborna måste kommunikation mellan verksamhet och medborgare fungera.

- a. Kommunstyrelsen får i uppdrag att ta fram en kommunövergripande språkutbildning för medlemmar utifrån kommunens ställda språkrav.
- b. Kommunstyrelsen får i uppdrag att utreda möjligheten för kommunen att organisera arbetsplatsförlagd språkutbildning.
- c. Kommunstyrelsen får i uppdrag att se över möjligheten till språktest för nyanställda.

9:11 Familjecentraler  
Socialnämnden får i uppdrag att påbörja en dialog med landstinget om att införa familjecentraler i Botkyrka, samt utreda hur de ska införas.

9:12 Närodlat och närproducerat  
Kommunstyrelsen får i uppdrag att ta fram en strategi för att Botkyrka kommun i största mån ska kunna köpa närodlat och närproducerade livsmedel till sina verksamheter.

9:13 Naturresevat  
Miljö- och hälsoskyddsnämnden får i uppdrag att utreda inrättandet av ett naturresevat vid Norsborgs strandskog, med arbetsnamnet

2018-12-18

Dnr KS/2018:192

”Mälarskogen”, från Slagstabadet till Norsborgs vattenverk längs med vattnet.

Kommunstyrelsen beslutar för egen del:

10. Kommunstyrelsen ger kommunstyrelsens utskott för Botkyrka som organisation rätt att på delegation besluta om fördelning av den särskilda lönesatsningen på 6 miljoner kronor. Kommunstyrelsens delegationsordning revideras enligt ovan.
11. Kommunstyrelsen utser en tillfällig politisk grupp som under mandatperioden får ansvar att följa arbetet med digitalisering i kommunens verksamheter.

#### **Reservationer**

Samtliga ledamöter för (M), (TUP), (V) och (SD) reserverar sig mot beslutet till förmån för egna yrkanden.

#### **Sammanfattning**

Kommunstyrelsen har 2018-11-26 § 229 lämnat ett förslag till beslut.

I förslaget till Mål och budget 2019 med flerårsplan 2020 - 2022 redovisas ett balanskravsresultat för 2019 på 30,1 miljoner kronor vilket motsvarar 0,56 procent av kommunens skatteintäkter inklusive utjämningsbidrag.

Investeringsplanen för åren 2019 - 2022 innehåller investeringar på sammanlagt 5,3 miljarder kronor. Vid utgången av 2022 kan upplåningen uppskattas uppgå till 3,0 - 3,5 miljarder kronor.

Av de tidigare beslutade investeringsprojekten bedöms utgifterna för vissa projekt bli högre och för vissa lägre än beslutad totalbudget. I Mål och budget 2019 beslutas om tilläggsbudget för de projekt som redovisas i sammanställningen nedan. Övriga investeringsprojekt regleras i samband med slutredovisning till kommunfullmäktige eller nämnd.

Projekt- nr	Investeringsprojekt (tkr)	TB
	<b>Kommunstyrelsen</b>	
6402	Nytt personalsystem	-721
	<b>Samhällsbyggnadsnämnden</b>	
6010	Upprustning av Blåklintsparken	-1 000
6011	Upprustning av Fittjahöjden	-7 250
6015	Upprustning Uttrans strandpromenad	-2 800
6030	Cykelparkering kollektivtrafiklägen	-410
6XXX	Upprustning av Storstretsparken	-3 000
6055	Dagvattenparker Norra Botkyrka	-4 000
6034	Cykelstråk standardhöjning	-175
	<b>Tekniska nämnden</b>	
6111	Rödstu hage	-8 500
6200	Förskola Riksten nr 3-Vega	-15 578
6170	Hågelby upprustning	-65 000
6XXX	Ekvägen upprustning	-30 000
	<b>Kultur- och fritidsnämnden</b>	
6050	Bibliotek och konsthall Fittja, inventarier	-840
6XXX	Broängens sporthall, inventarier	-1 500
6XXX	Botkyrka Cricketanläggning, idrottsutrustning	-2 000
	<b>Summa</b>	<b>-142 774</b>

Som en del av beslutet om Mål och budget 2019 med flerårsplan 2020 - 2022 ingår fastställande av låne- och borgensramar för 2019. Den totala låneramen inklusive upplåning för kommunens bolag föreslås bli 4 843 miljoner för 2019, vilket är 382 miljoner högre än 2018. Detta inkluderar upplåning för AB Botkyrkabyggen, Söderenergi, Upplev Botkyrka AB, Hågelbyparken AB och Botkyrka stadsnät AB inom ramen för kommunens internbank inom följande ramar:

- Botkyrkabyggen; 2 300 miljoner kronor.
- Söderenergi; 476 miljoner kronor.
- Upplev Botkyrka AB; 15 miljoner kronor.
- Hågelbyparken AB; 10 miljoner kronor.
- Botkyrka stadsnät AB; 260 miljoner kronor.
- Låneramen för kommunens eget upplåningsbehov (exklusive upplåningen till kommunens bolag), 1 800 miljoner kronor.

2018-12-18

Dnr KS/2018:192

Kommunfullmäktige fastställer borgensram för Södertörns Energi till brutto 1 035 miljoner kronor (netto 517,5 miljoner) 2019. För Söderenergi en borgensram på 365 miljoner, för Sydvästra Stockholmsregionens VA-verksaktiebolag (Syvab) en borgensram på 432 miljoner, för Södertörns Fjärrvärme AB en borgensram på 43,5 miljoner och för SRV Återvinning AB en borgensram på 60 miljoner. För bostadsrättsföreningar och ideella föreningar en borgensram på 22 miljoner respektive 40 miljoner för 2019.

Kommunledningsförvaltningen redogör för ärendet i tjänsteskrivelse 2018-11-15.

#### **Yrkanden**

Ebba Östlin m.fl. (S), Lars Johansson m.fl. (L), Stefan Dayne m.fl. (KD), Myrna Persson m.fl. (MP) och Dag Ahlse (C) yrkar bifall till kommunstyrelsens och majoritetens förslag till Mål och budget 2019 med plan 2020-2022.

Stina Lundgren m.fl. (M) yrkar bifall till (M):s Mål och budget 2019 med plan 2020-2022, bilaga.

Anders Thorén m.fl. (TUP) yrkar bifall till (TUP):s Mål och budget 2019 med plan 2020-2022.

Martin Ingot m.fl. (SD) yrkar bifall till (SD):s Mål och budget 2019 med plan 2020-2022.

Mats Einarsson m.fl. (V) yrkar bifall till (V):s Mål och budget 2019 med plan 2020-2022.

Ebba Östlin (S) yrkar avslag på alla tilläggs- och ändringsyrkanden.

#### **Propositionsordning**

1. Ställningstagande till skattesatsen: föreligger två förslag till beslut. Dels kommunstyrelsens förslag om en skattesats för år 2019 om 20 kronor och 15 öre per skattekrona och förslaget från (M) om sänkt skattesats till 19 kronor och 90 öre per skattekrona samt förslaget från (V) om höjd skattesats till 20 kronor och 44 öre per skattekrona.

Kommunfullmäktiges ordförande ställer först (M):s yrkande om sänkt skattesats mot avslagsyrkandet och finner att fullmäktige beslutar i enlighet med avslagsyrkandet. Kommunfullmäktiges ordförande ställer sedan (V):s yr-

2018-12-18

Dnr KS/2018:192

kande om höjds skattesats mot avslagsyrkandet och finner att kommunfullmäktige beslutar i enlighet med avslagsyrkandet.

2. Ställningstagande till låneram: föreligger ett förslag till beslut. Kommunstyrelsen föreslår en total låneram på 4 483 miljoner kronor för att ta upp nya och omsätta befintliga lån.

Kommunfullmäktiges ordförande ställer kommunstyrelsens förslag under proposition och finner att kommunfullmäktige beslutar i enlighet med kommunstyrelsens förslag.

3. Ställningstagande till att-satser under särskild proposition: (TUP):s 8:e att-sats: bifall mot kommunstyrelsens förslag. Kommunfullmäktige beslutar i enlighet med kommunstyrelsens förslag.

Reservationer från samtliga ledamöter för (TUP).

(TUP):s 9.4:e att-sats: bifall mot kommunstyrelsens förslag. Kommunfullmäktige beslutar i enlighet med kommunstyrelsens förslag.

Reservationer från samtliga ledamöter för (TUP).

(TUP):s 9.9 att-sats: bifall mot kommunstyrelsens förslag. Kommunfullmäktige beslutar i enlighet med kommunstyrelsens förslag.

Reservationer från samtliga ledamöter för (TUP).

(TUP):s 9.10a att-sats: bifall mot kommunstyrelsens förslag. Kommunfullmäktige beslutar i enlighet med kommunstyrelsens förslag.

Reservationer från samtliga ledamöter för (TUP).

(M):s 9.12:e att-sats: bifall mot kommunstyrelsens förslag. Kommunfullmäktige beslutar i enlighet med kommunstyrelsens förslag.

Reservationer från samtliga ledamöter för (M).

(M):s 9.13:e att-sats: bifall mot kommunstyrelsens förslag. Kommunfullmäktige beslutar i enlighet med kommunstyrelsens förslag.

Votering är begärd och verkställs. Kommunfullmäktiges ordförande ställer följande voteringsproposition: Den som önskar bifalla kommunstyrelsens

2018-12-18

Dnr KS/2018:192

förslag röstar ja. Den som önskar bifalla (M):s att-sats röstar nej. Voteringen utfaller med 60 jaröster och 13 nejröster och 1 ej röst. Därmed har kommunfullmäktige beslutat i enlighet med kommunstyrelsens förslag.

Reservationer från samtliga ledamöter för (M).

(M):s 9.14:e att-sats: bifall mot avslag. Kommunfullmäktige avslår förslaget.

Reservationer från samtliga ledamöter för (M).

(M):s 9.15:e att-sats: bifall mot avslag. Kommunfullmäktige avslår förslaget.

Reservationer från samtliga ledamöter för (M).

(M):s 9.16:e att-sats: bifall mot avslag. Kommunfullmäktige avslår förslaget.

Votering är begärd och verkställs. Kommunfullmäktiges ordförande ställer följande voteringsproposition: Den som önskar avslå att-satsen röstar ja. Den som önskar bifalla att-satsen röstar nej. Voteringen utfaller med 61 jaröster och 12 nejröster och 1 ej röst. Därmed har kommunfullmäktige avslagit att-satsen.

Reservationer från samtliga ledamöter för (M).

(M):s 9.17:e att-sats: bifall mot avslag. Kommunfullmäktige avslår förslaget.

Votering är begärd och verkställs. Kommunfullmäktiges ordförande ställer följande voteringsproposition: Den som önskar avslå att-satsen röstar ja. Den som önskar bifalla att-satsen röstar nej. Voteringen utfaller med 43 jaröster och 20 nejröster, 8 avstår och 3 ej röst. Därmed har kommunfullmäktige avslagit att-satsen.

Reservationer från samtliga ledamöter för (M) och (TUP).

(M):s 9.18:e att-sats: bifall mot avslag. Kommunfullmäktige avslår förslaget.

Reservationer från samtliga ledamöter för (M).

2018-12-18

Dnr KS/2018:192

(M):s 9.19:e att-sats: bifall mot avslag. Kommunfullmäktige avslår förslaget.

Reservationer från samtliga ledamöter för (M) och (TUP).

(M):s 9.20:e att-sats: bifall mot avslag. Kommunfullmäktige avslår förslaget.

Reservationer från samtliga ledamöter för (M).

(TUP):s 9.14:e att-sats: bifall mot avslag. Kommunfullmäktige avslår förslaget.

Reservationer från samtliga ledamöter för (M).

(TUP):s 9.15:e att-sats: bifall mot avslag. Kommunfullmäktige avslår förslaget.

Votering är begärd och verkställs. Kommunfullmäktiges ordförande ställer följande voteringsproposition: Den som önskar avslå att-satsen röstar ja. Den som önskar bifalla att-satsen röstar nej. Voteringen utfaller med 44 ja-röster och 21 nej-röster, 8 avstår och 1 ej röst. Därmed har kommunfullmäktige avslagit att-satsen.

Reservationer från samtliga ledamöter för (TUP) och (M).

(TUP):s 9.16:e att-sats: bifall mot avslag. Kommunfullmäktige avslår förslaget.

Reservationer från samtliga ledamöter för (TUP).

(TUP):s 9.17:e att-sats: bifall mot avslag. Kommunfullmäktige avslår förslaget.

Reservationer från samtliga ledamöter för (TUP).

(TUP):s 9.18:e att-sats: bifall mot avslag. Kommunfullmäktige avslår förslaget.

Reservationer från samtliga ledamöter för (TUP) och Yngve RK Jönsson (M).

(TUP):s 9.19:e att-sats: bifall mot avslag. Kommunfullmäktige avslår förslaget.



2018-12-18

Dnr KS/2018:192

Reservationer från samtliga ledamöter för (TUP).

(TUP):s 9.20:e att-sats: bifall mot avslag. Kommunfullmäktige avslår förslaget.

Reservationer från samtliga ledamöter för (TUP).

(TUP):s 9.21:e att-sats: bifall mot avslag. Kommunfullmäktige avslår förslaget.

Reservationer från samtliga ledamöter för (TUP).

(SD):s 5:e att-sats: bifall mot avslag. Kommunfullmäktige avslår förslaget.

Reservationer från samtliga ledamöter för (SD).

Därefter ställer kommunfullmäktiges ordförande samtliga förslag till Mål och budget för 2019 med plan 2020-2022 mot varandra och finner att kommunfullmäktige beslutar att anta Mål och budget för 2019 med plan 2020-2022 i enlighet med kommunstyrelsens förslag.

\_\_\_\_\_

Expedieras till:

Samtliga nämnder

Förvaltningsrätten i Stockholm – bevis om laga kraft



## YRKANDE

2018-12-18

### Kommunfullmäktige

#### Ärende 221 Mål och budget 2019 med plan 2020-2022 (KS/2018:192)

Moderaterna i Botkyrka lägger ett förslag till budget för 2019 som vågar prioritera det som är viktigast. Vår budget präglas av fokus på välfärden med prioriteringarna främst inriktade på verksamhet för barn, unga, äldre och personer med behov av stöd och hjälp. Utöver detta finns det även ett utrymme för en välbehövlig skattesänkning på 25 öre; ett förslag som såväl ökar den egna friheten som signalerar att ett överskott är något som bör återgå tillbaka till skattebetalarna själva.

Det handlar helt enkelt om att bättre prioritera kring vad som ska finnas i välfärdens kärna. Vi moderater har flertalet exempel på sådant som vi skulle prioritera annorlunda än till *vänster-om-mitten majoriteten*.

Dra ner det kommunala stödet till UBAB och MKC. Dra ner stödet helt till konsthallen. Reformera enprocentregeln för konstnärlig utsmyckning. Dra ner bidragen till mötesplatsföreningarna (undantaget till barn och seniorer). Slimma ner förvaltningarna i kommunalhuset. Se över antalet medborgarkontor och bibliotek. Lägg ner rödgröna, onödiga symbolfrågor som Fair Trade, Kreativa Fonden, Earth Hour och Drömdeg.

Vi vill även vända skattekraftsutvecklingen genom att bl.a. skapa förutsättningar för fler utbildningar, fler nybyggda bostadsrätter och hyreslägenheter samt en mer aktiv hållning gentemot tillskapandet av nya villatomter i kommunen (inte minst i sjönära lägen).

Vi föreslår kommunfullmäktige besluta (yrkanden i fet stil ställs under särskild proposition)

**1.**

**att fastställa Moderaternas förslag till mål och budget för 2019.**

**9:12**

**att Utbildningsnämnden får i uppdrag att börja fasa ut användandet av ekologiska livsmedel till förmån för närproducerade livsmedel. Hur arbetet ska bedrivas redovisas till kommunstyrelsen i februari 2019.**

**9:13**

**att avslå uppdraget att utreda ett naturreservat vid Norsborgs strandskog.**

**9:14**

**Kommunfullmäktige uppdrar till kommunstyrelsen att initiera en utvärdering av internbanken.**

**9:15**

**Kommunfullmäktige beslutar om att upprätta en plan för att långsiktigt minska kommunens beroende av utjämningsystemen.**

**9:16**

**Kommunfullmäktige uppdrar åt Botkyrkabyggen att informera alla hyresgäster om ägardirektiven samt att aktivt möjliggöra ombildningar av hyresrätter till bostadsrätter.**

**9:17**

**Kommunfullmäktige uppdrar åt Vård- och omsorgsnämnden att införa lagen om valfrihetssystem, LOV, i hemtjänsten i Botkyrka.**

**9:18**

**Kommunfullmäktige uppdrar åt Kommunstyrelsen att påbörja en gradvis nedtrappning av utbetalningarna av skattemedel till Upplev Botkyrka AB och Mångkulturellt Centrum.**

**9:19**

**Kommunfullmäktige uppdrar åt Kommunstyrelsen att i kommunorganisationen avveckla begreppet ”medledare” till förmån för ”medarbetare och ”tjänsteman”.**

**9:20**

**Kommunfullmäktige uppdrar åt Kommunstyrelsen att avveckla den s.k. Bokaboden och dess inventarier.**

Stina Lundgren

Willy Viitala

Jimmy Baker

Kia Hjelte

Yngve RK Jönsson

Carl Baker

Andrei Ignat

Ufuk Sen

Solveig Nilsson

Gül Alci

Mehmet Kulbay

Boban Pejcic

## Förslag till beslut

Tullingepartiets förslag till kommunfullmäktige:

**1. Kommunfullmäktige fastställer Tullingepartiets förslag till Mål och budget 2019 med flerårsplan 2020 – 2022 som innehåller både drift- och investeringsplan.**

2. Kommunfullmäktige beslutar ge kommunstyrelsen, samhällsbyggnadsnämnden, tekniska nämnden och kultur- och fritidsnämnden en tilläggsbudget till följande investeringsprojekt;

### Projekt- nr

	Investeringsprojekt (tkr)	TB
	<b>Kommunstyrelsen</b>	
6402	Nytt personalsystem	-721
	<b>Samhällsbyggnadsnämnden</b>	
6010	Upprustning av Blåklintsparken	-1 000
6011	Upprustning av Fittjahöjden	-7 250
6015	Upprustning Uttrans strandpromenad	-2 800
6030	Cykelparkering kollektivtrafiklägen	-410
6XXX	Upprustning av Storstretsparken	-3 000
6055	Dagvattenparker Norra Botkyrka	-4 000
6034	Cykelstråk standardhöjning	-175
	<b>Tekniska nämnden</b>	
6111	Rödstu hage	-8 500
6200	Förskola Riksten nr 3-Vega	-15 578
6170	Hågelby upprustning	-65 000
6XXX	Ekvägen upprustning	-30 000
	<b>Kultur- och fritidsnämnden</b>	
6050	Bibliotek och konsthall Fittja, inventarier	-840
6XXX	Broängens sporthall, inventarier	-1 500
6XXX	Botkyrka Cricketanläggning, idrottsutrustning	-2 000
	<b>Summa</b>	<b>-142 774</b>

3. Kommunfullmäktige beslutar att kommunstyrelsen under 2019 inom en total låneram på 4 483 miljoner kronor får ta upp nya och omsätta befintliga lån. Detta inkluderar upplåning för AB Botkyrkabyggen, Söderenergi, Upplev Botkyrka AB, Hågelbyparken AB och Botkyrka stadsnät AB inom ramen för kommunens internbank inom följande ramar:

- AB Botkyrkabyggen; 2 300 miljoner kronor.
- Söderenergi; 476 miljoner kronor.
- Upplev Botkyrka AB; 15 miljoner kronor.
- Hågelbyparken AB; 10 miljoner kronor.
- Botkyrka stadsnät AB; 260 miljoner kronor
- Låneramen för kommunens eget upplåningsbehov (exklusive upplåningen till kommunens bolag), 1 800 miljoner kronor.

4. Kommunfullmäktige fastställer borgensram för Södertörns Energi till brutto 1 035 miljoner kronor (netto 517,5 miljoner) 2019. För Söderenergi en borgensram på 365 miljoner, för Sydvästra Stockholmsregionens VA-verksaktiebolag (Syvab) en borgensram på 432 miljoner, för Södertörns Fjärrvärme AB en borgensram på 43,5 miljoner och för SRV Återvinning AB en borgensram på 60 miljoner. För bostadsrättsföreningar och ideella föreningar en borgensram på 22 miljoner respektive 40 miljoner för 2019.

## 5. Mål

5:1 Kommunfullmäktige beslutar att samtliga nämnder under utvecklingsmål, 1:2 Botkyrkaborna upplever att de kan påverka kommunala frågor som intresserar dem, kompletterar med ett målsatt mått med lydelsen ”Andelen synpunkter som besvaras av X förvaltningens verksamheter inom 10 dagar ökar”.

5:2 Kommunfullmäktige beslutar att arbetsmarknads- och vuxenutbildningsnämnden under utvecklingsmål ”2:1 Botkyrkaborna har tillgång till likvärdig och kompensatorisk utbildning med hög kvalitet som leder till goda kunskapsresultat som rustar dem för framtiden” kompletterar med kommunfullmäktiges målsatta mått med lydelsen ” Andelen elever på Sfi som klarat högsta kurs på sin studieväg inom två år ökar”.

5:3 Kommunfullmäktige beslutar att ändra lydelsen på utvecklingsmål 5:1 från ” Botkyrkaborna har mer jämlikt och ökande deltagande i aktiviteter och sammanhang som bidrar till hälsa, en meningsfull fritid och ett aktivt socialt liv.” till ” Botkyrkaborna har mer jämlikt och ökande deltagande i aktiviteter och sammanhang som bidrar till en meningsfull fritid och ett aktivt socialt liv”. Dessutom kompletteras Målområde 5 med ett nytt utvecklingsmål 5:2 med lydelsen ” Botkyrkaborna har god hälsa med minskade skillnader”.

5:4 Kommunfullmäktige beslutar att tilldela samtliga nämnder utvecklingsmål 5:2.

5:5 Kommunfullmäktige beslutar att tillföra två nya målsatta mått till utvecklingsmål 5:2 med lydelse ”Andelen Botkyrkabor ålder 16 – 84 år som röker dagligen minskar” och ”Andelen Botkyrkabor ålder 16 – 84 år som snusar dagligen minskar”.

5:6 Kommunfullmäktige beslutar att komplettera målområde 6 med ett nytt utvecklingsmål 6:3 med lydelsen ”Botkyrka har säkrat tillgången till rent vatten”.

5:7 Kommunfullmäktige beslutar tilldela tekniska nämnden, miljö- och hälsoskyddsnämnden samt samhällsbyggnadsnämnden utvecklingsmål 6:3.

5:8 Kommunfullmäktige beslutar att tillföra ett nytt målsatt mått till utvecklingsmål 6:3 med lydelsen ”Av Botkyrkas 16 ytvattenförekomster ska 9 stycken ha uppnått god ekologisk status år 2021”.

5:9 Kommunfullmäktige beslutar att ändra lydelsen för ett målsatt mått under utvecklingsmål 4:1 ” Botkyrkabor med behov av stöd har trygga, meningsfulla och självständiga liv”. Det målsatta måttet ändras från ” Den uppmätta tillgängligheten till de lokaler där kommunen bedriver verksamhet ökar” till ”Antalet verksamheter som har åtgärdats för tillgänglighet ökar”.

5:10 Kommunfullmäktige beslutar att ta bort nämndernas målsatta mått om antal feriepraktikanter. Arbetsmarknads- och vuxenutbildningsnämnden följer utvecklingen i särskild ordning.

5:11 Kommunfullmäktige beslutar att upphäva utvecklingsmål 7:2 ”God lokalhushållning”. Ett nytt utvecklingsmål avseende lokaleffektivitet kommer att utredas under 2019 och i avvaktan på resultatet av utredningen beslutar fullmäktige att upphäva även nämndernas mål.

5:12 Kommunfullmäktige beslutar att flytta kultur- och fritidsnämndens mål 1:1 a ”Kommunens möteslokaler för civilsamhället utrustas och tillgänglighetsanpassas så att de uppfyller kriterierna i Policy och riktlinjer för möteslokaler ” med tillhörande målsatta mått till utvecklingsmål 4:1 ”Botkyrkabor med behov av stöd har trygga, meningsfulla och självständiga liv”.

5:13 Kommunfullmäktige beslutar att flytta utbildningsnämndens mål 1:1a ”På varje enhet är barn och elever delaktiga och har inflytande i utbildningen” till utvecklingsmål 1:2 ”Botkyrkaborna upplever att de kan påverka kommunala frågor som intresserar dem”.

5:14 Kommunfullmäktige beslutar att flytta vård- och omsorgsnämndens målsatta mått med lydelsen ”Antal medledare som genomgått utbildning i digitala verktyg ökar” från utvecklingsmål 2:2 ”Botkyrkaborna har goda förutsättningar för livslångt lärande som stärker egenmakten och skapar jämlika livschanser” till mål 7:1 ”Botkyrka kommun attraherar, rekryterar, utvecklar och behåller rätt kompetens på rätt plats och i rätt tid för verksamhetens behov”.

6. Kommunfullmäktige beslutar inrätta en central rekryteringsgrupp med start i augusti 2019 för utbildningsnämnden, vård- och omsorgsnämnden och samhällsbyggnadsnämnden. Rekryteringsgruppen finansieras inom nämndernas befintliga budgetramar.

7. Kommunfullmäktige beslutar att Botkyrka kommun ger anställda förmånen att kunna växla lön mot att göra en pensionsavsättning.

8. Kommunfullmäktige beslutar införa ett riktvärde där första linjens chefer ansvarar för högst omkring 30 **medarbetare**. Anpassningen till riktvärdet ska vara genomfört senast december 2020.

9. Uppdrag; Nämnderna ska i särskilt ärende rapportera uppdragen till kommunstyrelsens budgetberedning i samband med nämndens yttrande till Mål och budget 2020 med flerårsplan 2021 - 2023.

#### 9:1 Effektiviseringar

- a. I nämndernas budgetramar ingår krav på effektiviseringsåtgärder motsvarande 2,2 procent 2019 och 2 procent per år 2020 - 2022. Nämnderna får i uppdrag att ta fram och genomföra effektiviseringsåtgärder så att given budgetram hålls. Nämndernas förslag ska utgå ifrån ”Kommunfullmäktiges förutsättningar för nämndernas effektiviseringsuppdrag”.

Nämnderna redovisar i samband med yttrande till Mål och budget 2020 med flerårsplan 2021 - 2023 de effektiviseringsåtgärder som på kort och lång sikt har eller planeras beslutas av nämnd.

- b. Kommunstyrelsen får tillsammans med nämnderna i uppdrag att med start under 2019 genomföra de kungemensamma effektiviseringsförslag som har beslutats av Strategisk grupp för organisation (SGO).

#### 9:2 Fler vuxna i skolan

Utbildningsnämnden får i uppdrag att utreda vilka yrkesroller som bäst ska kompletteras i skolan för att avlasta lärarna, var de bäst ska kompletteras och vilka ekonomiska konsekvenser det får.

#### 9:3 Ordning och reda i skolan

Utbildningsnämnden får i uppdrag att ta fram policy, regler och metoder som Botkyrkas lärare ska ha som stöd för att skapa ordning och reda i klassrummet.

#### **9:4 Bostäder som utvecklar och värnar områdets karaktär**

**Samhällsbyggnadsnämnden får i uppdrag att i samverkan med kommunstyrelsen ta fram en plan som möjliggör byggandet av nya bostäder till år 2024.**

**Exploatering och nybyggnation ska präglas av varsamhet och långsiktig planering. I första hand kan det lämpligen utredas hur 1000 nya lägenheter ska kunna byggas i Hamra grustag.**

#### 9:5 Flytta-hemifrån-garanti

Kommunstyrelsen får i samråd med AB Botkyrkabyggen i uppdrag att ta fram en flytta-hemifrån-garanti.

#### 9:6 Uppdrag serviceboende för LSS målgrupper

Samhällsbyggnadsnämnden får tillsammans med tekniska nämnden och vård- och omsorgsnämnden i uppdrag att ta fram arbetsrutiner och arbetssätt för hur Botkyrka kommun ska jobba för att etablera nya servicebostäder.

#### 9:7 Tullinge station

Kommunstyrelsen får i uppdrag att ta fram en tydlig plan och strategi på hur Botkyrka kommun ska kunna påskynda landstingets arbete med att förnya Tullinge station som är viktig för den utveckling som kommunen förbereder för hela centrala Tullinge.

#### 9:8 Utbyggd kollektivtrafik för miljöns skull

- a. Kommunstyrelsen får i uppdrag att ta fram en tydlig plan och strategi på hur Botkyrka kommun ska kunna påverka landstinget i utformningen av kollektivtrafiken i kommunen.

Botkyrka kommun ska ha en tydlig bild över var kollektivtrafiken behöver kompletteras och förstärkas.

- b. Kommunstyrelsen får i uppdrag att utreda hur kollektivtrafiken kan utvecklas på Grödingelandet.

#### **9:9 Påbörja utredning om renovering av kommunhuset**

**Tekniska nämnden får i uppdrag att utreda hur nuvarande kommunhus kan renoveras istället för att ett nytt kommunhus byggs.**

#### 9:10 Kompetens i svenska språket

För att kunna tillgodose en god kvalitet i välfärden för Botkyrkaborna måste kommunikation mellan verksamhet och medborgare fungera.

- a. Kommunstyrelsen får i uppdrag att ta fram en kommunövergripande språkutbildning för **medarbetare** utifrån kommunens ställda språkrav.
- b. Kommunstyrelsen får i uppdrag att utreda möjligheten för kommunen att organisera

arbetsplatsförlagd språkutbildning.

c. Kommunstyrelsen får i uppdrag att se över möjligheten till språktest för nyanställda.

**9:11 Familjecentraler**

Socialnämnden får i uppdrag att påbörja en dialog med landstinget om att införa familjecentraler i Botkyrka, samt utreda hur de ska införas.

**9:12 Närodlat och närproducerat**

Kommunstyrelsen får i uppdrag att ta fram en strategi för att Botkyrka kommun i största mån ska kunna köpa närodlat och närproducerade livsmedel till sina verksamheter.

**9:13 Naturreservat**

Miljö- och hälsoskyddsnämnden får i uppdrag att utreda inrättandet av ett naturreservat vid Norsborgs strandskog, med arbetsnamnet "Mälarskogen", från Slagstabadet till Norsborgs vattenverk längs med vattnet.

**9:14 Folkomröstning**

**Valnämnden får i uppdrag att planera för en folkomröstning i Tullinge om kommunindelning.**

**Folkomröstningen kan lämpligen ske i samband med Europaparlamentsvalet 26 maj 2019.**

**9:15 Kommundelsnämnder**

**Kommunstyrelsen får i uppdrag att utreda införandet av kommundelsnämnder från och med 1 januari 2020.**

**9:16 Simhall**

**Samhällsbyggnadsnämnden får i uppdrag att påbörja planarbete för en Simhall i Tullinge.**

**9.17 Äldreboende**

**Vård- och omsorgsnämnden får i uppdrag att projektera ett nytt äldreboende i Tullinge.**

**9.18 Detaljplaner**

**Samhällsbyggnadsnämnden får i uppdrag att se över och modernisera Tullinges detaljplaner.**

**9.19 Kommunens kärnuppgifter**

**Kultur- och fritidsnämnden får i uppdrag att ta fram en plan för att minska stödet till verksamheter utanför ramen för kommunens kärnuppgifter**

**9.20 Markförvärv**

**Samhällsbyggnadsnämnden får i uppdrag att halvera sina planerade strategiska markförvärv.**

**9.21 Utveckla Tullinge centrum**

**Samhällsbyggnadsnämnden får i uppdrag att inleda dialog med ägaren av Tullinge centrum för att påskynda en utveckling av Tullinge centrum i enlighet med arkitekten Kjell Forsheds idéskiss.**



**Anders Thorén (TUP)**

## Sverigedemokraternas förslag till beslut:

1. **att** kommunfullmäktige fastställer Sverigedemokraternas förslag till ettårsplan för 2019.
2. **att** kommunfullmäktige fastställer skattesatsen för 2019 till 20 kronor och 15 öre.
3. **att** kommunen skall ha god ekonomisk hushållning i sin verksamhet, och i sådan verksamhet som bedrivs av kommunens juridiska personer.
4. **att** nämnderna har möjlighet att själva fatta beslut om omfördelningar inom den egna budgetramen.
5. **att avveckla stödet till Mångkulturellt centrum.**
6. **att** minska bidraget till Cirkus Cirkör
7. **att** få fler i arbete - egenförsörjning.
8. **att** fler vuxna finns i skolan, förskolan och fritidshem.
9. **att** minska utanförskapet genom att invånare med utländsk härkomst snabbt lär sig det svenska språket, följer de lagar vi har, följer de seder och bruk vi har samt står till arbetsmarknadens förfogande.
10. **att** Botkyrka kommun utökar kameraövervakningen vid förskolor, skolor och fritidshem.
11. **att** Botkyrka kommun gör en ökad satsning inom äldreomsorgen i kommunen
12. **att** Botkyrka kommun gör en utökad satsning på rekrytering av legitimerade förskolelärare
13. **att** vid byggnationer skall Botkyrka kommun ta hänsyn till samt bevara grönområden och kulturhistorisk mark
14. **att** Botkyrka kommun förstärker sitt arbete mot våldsbejakande extremism

15. **att** Botkyrka kommun går vidare med projektet "södra porten"
16. **att** Botkyrka kommun minskar sitt bostadsbyggande
17. **att** Kultur- och fritidsnämnden inte ger kommunalt kulturstöd till religiös eller politiserad verksamhet
18. **att** Socialnämnden ges i uppdrag att föra statistik på hur stor andel av försörjningsstöden som går till icke svenska medborgare
19. **att** Botkyrka kommun inför en nollvision när det gäller nyanlända migranter
20. **att** fler infartsparkeringar och parkeringshus byggs i kommunen
21. **att** Botkyrka kommun på sikt minskar det sammanlagda partistödet till samtliga partier
22. **att** kommunfullmäktige beslutar om att en plan för att långsiktigt minska kommunens skulder
23. **att** Botkyrka kommun ökar antalet livsmedelskontroller hos de som saluhåller livsmedel i butiker, caféer och restauranger

## **Sverigedemokraterna yrkar bifall till Sverigedemokraternas budgetförslag**



# Vänsterpartiets förslag till Mål och budget 2019 med flerårsplan 2020–2022

## Förslag till beslut

Kommunfullmäktige fastställer kommunstyrelsens förslag till Mål och budget 2019 med flerårsplan 2020–2022 med följande ändringar:

1) Kommunfullmäktige fastställer – med ändring av beslut fattat 2019-11-22 – skattesatsen för 2019 till 20 kronor och 44 öre.

2) Driftramarna för nämnderna fastställs enligt följande (tkr):

		<i>diff. mot KS</i>
a)	Kommunstyrelsen	-322 809 (2 000)
b)	KS/KF förfogande	-37 600 (19 900 <sup>1</sup> )
c)	Samhällsbyggnadsnämnden	-153 000 (0)
d)	Exploateringsverksamheten	47 600 (0)
e)	Tekniska nämnden	-600 (0)
f)	Miljö- o hälsoskyddsnämnden	-18 600 (-800)
g)	Kultur- o fritidsnämnden	-259 000 (-5 000)
h)	Arbetsmarknads- o vuxenutb.nämnd.	-269 787 (-2 875)
i)	Utbildningsnämnden	-2 561 239 (-11 000)
j)	Socialnämnden	-661 440 (-37 000)
k)	Vård- och omsorgsnämnden	-1 148 600 (-15 000)
l)	Revision	-4 565 (-45)
	<i>S:a brutto<sup>2</sup></i>	-5 389 640 (-49 820)
m)	Skatteintäkter, utjämning m.m.	5 368 600 <sup>3</sup> (50 000)
n)	Resultat före extr.ord. poster	-4 720 (180)
o)	Balanskravsresultat	30 280 (180)

3) Verksamhetens driframar i plan 2020–2022 justeras i enlighet med förändringarna i punkt 2 ovan.

4) Följande uppdrag ges:

- a) Kommunstyrelsen får i uppdrag att tillsammans med kultur- och fritidsnämnden, arbetsmarknads- och vuxenutbildningsnämnden och socialnämnden ta fram förslag på verksamhet riktad till dem i åldersgruppen 20–25 år som inte längre omfattas av de hittillsvarande verksamheterna för unga vuxna.

<sup>1</sup> 17 000 tkr för flyktingmottagande överförs till socialnämnden.

<sup>2</sup> Exklusive avskrivningar och interna och gemensamma poster.

<sup>3</sup> Inklusive finansnetto -10 500 tkr.

- b) Kommunstyrelsen får i uppdrag att i samverkan med utbildningsnämnden utreda hur karensavdraget vid sjukdom kan avskaffas för personal i förskolan.
- c) Kultur- och fritidsnämnden får i uppdrag att under 2019 utreda hur en permanent KomTek-verksamhet i förvaltningens regi kan återupptas.
- d) Kultur- och fritidsnämnden får i uppdrag att utreda införandet av ett hyresfritt nyttjande för barn- och ungdomsverksamhet i de kommunala anläggningarna som hyrs via kultur- och fritidsförvaltningen.
- e) Miljö- och hälsoskyddsnämnden får i uppdrag att inom ramen för den övergripande klimatstrategin ta fram en särskild strategi för att så fort som möjligt avsevärt minska kommunens energikonsumtion genom åtgärder inom uppvärmning, transporter, belysning m.m. Även hållbar och klimatneutral energiproduktion i egen regi bör prövas.

5) Besluts punkt 9:4 ändras enligt följande:

”Bostäder för att bryta segregation

Samhällsbyggnadsnämnden får i uppdrag att i samverkan med kommunstyrelsen ta fram en plan som möjliggör byggandet av 8000 nya hem till år 2024.

Bostäder ska byggas i alla stadsdelar och komplettera den bostadssammansättning som finns i respektive stadsdel. *Andelen hyresrätter i kommunens bostadsbestånd ska öka.*”



2018-11-16

Referens

Linda Claesson

Investeringsråd

## Minnesanteckningar från investeringsråd 2018-11-15

Dag och tid 2018-11-15 kl 13:30

Plats Uttran

Närvarande Johannes Svensson, Frank Renebo, Åsa Engwall, Linda Claesson, Lena Ingren, Emanuel Ksiazkiewicz, Linnea Stevander, Karl-Henrik Lindström, Carina Molin, Charlotta Ohlsson, Lars Cha, Tuva Lund, Pia Bornevi (del av tid), Niklas Gladh, Johan Westin

Ej närvarande Mikael Caiman Larsson, Ann-Christine Lundberg, Peter Skoog, Gabriel Melki, Stefan Dayne, Anna Casteberg

1. Lars Cha redogjorde för förändringar i byggprojekten sedan förra mötet.

Till nästa möte ska återrapportering ske hur och om detaljplanearbete på Banslättskolan ska gå vidare utifrån placering av byggnad – ansvariga Carina Molin, Frank Renebo och Karl-Henrik Lindström.

2. Linda Claesson redogjorde för arbete gällande pilot av samordning/helhetssyn av förskolor.

Punkter som ska lyftas på utbildningsnämndens ordförandeberedning samt hanteras vidare hos utbildningsförvaltningen (ansvarig Karl-Henrik Lindström):

- Status för Lysmasken/Posthagen 1
- Framtida behov på Vitsippan förskola
- Ersättning för förskola Trollet i Vårsta
- Se över behov och möjliga lösningar för Skogsbacksskolans förskola och Skogsbacksskolan och närliggande skolor



2018-12-17

Referens

Linda Claesson

Investeringsråd

### **Minnesanteckningar från investeringsråd 2018-12-13**

Dag och tid 2018-12-13 kl 14:00

Plats Mälaren

Närvarande Johannes Svensson, Frank Renebo, Linda Claesson, Emanuel Ksiazkiewicz, Karl-Henrik Lindström, Carina Molin, Charlotta Ohlsson, Lars Cha, Niklas Gladh, Johan Westin, Anna Casteberg (del av tid), Peter Skoog, Stefan Dayne, Gabriel Melki

Ej närvarande Mikael Caiman Larsson, Ann-Christine Lundberg, Lena Ingren, Linnea Stevander, Pia Bornevi, Tuva Lund

1. Heidi Pintamo-Kenttälä gav en statusuppdatering avseende arbetet med att se över storleken på förskolegårdar.

2. Frank Renebo redogjorde för status i pågående byggprojekt.

Frank redogjorde även status för arbetet kring detaljplanehanteringen med mera för Banslättsskolan. Återkoppling ska ske till investeringsrådet (eller motsvarande organ).

3. Gabriel Melki redogjorde för den kommande investeringsberedningens upplägg.



Referens  
Zillah Bood  
Felicia Sellgren

## Informationsbrev om samråd

### Förslag till detaljplan för Kagghamra 2:1 och Snäckstavik 3:2 mfl i Grödinge, Botkyrka kommun

Nu pågår ett arbete med att ta fram en detaljplan för bostäder i Kagghamra. Samråd för planförslaget pågår från **10 december 2018** till och med **7 januari 2019**.

#### Förslaget

Planområdet är beläget norr om Kaggfjärden i Grödinge och omfattar fritids- och husområdet Kagghamra, två mindre åkermarker samt mindre del av Kaggfjärden.



Syftet med detaljplanen är att bidra till att ge förutsättningar för en förbättrad miljö- och hälsa i område samt möjliggöra för friliggande enbostadshus/villor, genom att ge fastighetsägarna kommunal service i form av vatten och avlopp och utökade byggrätter. Bebyggelsen ska anpassas till landskapets



naturkaraktär samtidigt som området anpassas till de förändringar som ett åretruntboende medför. Den kuperade naturmarken ska tas tillvara och byggnadernas placering och utformning ska anpassas till topografin.

### Öppet hus / Vad tycker du om förslaget?

Vi vill gärna ha dina synpunkter på förslaget. Därför kallar vi till samrådsmöte/öppet hus

**Tid:** 17 december 2018 kl: 18:00 – 21:00

**Plats:** Malmsjöskolans matsal

Vi vill gärna ha dina synpunkter på förslaget. Skicka dina synpunkter till [plan@botkyrka.se](mailto:plan@botkyrka.se), eller per post till

Botkyrka kommun  
Samhällsbyggnadsförvaltningen  
147 85 TUMBA

Vi behöver ditt yttrande senast den **7 januari 2019**. Sakägare som under samrådstiden eller granskningstiden framför skriftliga synpunkter som inte blir tillgodosedda har rätt att senare överklaga beslutet att anta detaljplanen.

Har du frågor? Hör av dig till Zillah Bood eller Felicia Sellgren på telefon: 08-53061045

### Medföljande handlingar

Planförslaget med samtliga handlingar finns att beställa på [plan@botkyrka.se](mailto:plan@botkyrka.se). Förslaget finns tillgängligt på <https://botkyrka.se/bo--bygga/detaljplaner-och-program/varsta---grodninge/kagghamra.html> och ställs ut på plan 2 i kommunhuset.

### Planprocessen

Detaljplaneprocessen har flera steg och vi befinner oss nu i samrådsskedet. Detaljplanen upprättas enligt PBL 2010:900 med normalt förfarande.



Synpunkter på detaljplan för Kagghamra 2:1 och Snäckstavik 3:2 m fl.

- Godkänner förslaget
- Har följande synpunkter

.....

.....

.....

.....

.....

.....

.....

.....

.....

.....

Ort och datum ..... Fastighetsbeteckning:.....

Namnunderskrift:.....

Namnförtydligande:.....

Skicka blanketten till:  
Botkyrka kommun  
Samhällsbyggnadsförvaltningen  
147 85 TUMBA



## Planbeskrivning

**Detaljplan för Kagghamra 2:1 och Snäckstavig 3:2 mfl i  
Grödinge, Botkyrka kommun, plannr 75–7**

### Samrådshandling



## Innehåll

<b>Inledning .....</b>	<b>4</b>
Planhandlingar .....	4
Planförfarande .....	4
Planens syfte och huvuddrag .....	4
Bakgrund .....	4
Plandata .....	5
<b>Tidigare ställningstaganden .....</b>	<b>5</b>
Riksintressen .....	5
Strandskydd .....	6
Översiktsplan .....	6
Program för planområdet .....	6
Detaljplaner .....	6
Förordnande enligt 113 § byggnadslagen .....	6
Bedömning av miljöpåverkan .....	7
<b>Förutsättningar .....</b>	<b>7</b>
Områdesbeskrivning och nuvarande markanvändning ...	7
Kulturmiljö .....	8
Natur och landskapsbild .....	8
Rekreation och friluftsliv .....	10
Gatunät och trafik .....	11
Service .....	12
Vattenområde .....	12
Geotekniska förhållanden .....	13
Störningar .....	13
Teknisk försörjning .....	14
<b>Förändringar, planförslag .....</b>	<b>15</b>
Bebyggelseförslag .....	15
Gatunät och trafik .....	16

Kulturmiljö .....	17
Natur och landskapsbild .....	17
Service .....	18
Vattenområden.....	18
Geotekniska förhållanden.....	20
Störningar.....	20
Teknisk försörjning .....	20
<b>Genomförande.....</b>	<b>22</b>
Organisatoriska frågor .....	22
Fastighetsrättsliga frågor .....	23
Servitut.....	24
Ekonomiska frågor.....	24

## Inledning

### Planhandlingar

- Denna planbeskrivning samt genomförandebeskrivning
- Plankarta med grundkarta och bestämmelser

### Övriga handlingar

- Behovsbedömning
- Arkeologisk utredning (*ArkeoLogistik rapport 2014:23, 2014*)
- Arkeologisk förundersökning i avgränsande syfte (*ArkeoLogistik rapport 2017:35, 2017*)
- Naturvärdesinventering (*Enetjärn natur AB 2014*)
- PM Geoteknik-markförhållanden och grundläggning samt bilaga 1, (*Structor, 2014*)
- Dagvattenutredning Kagghamra (*Peter Knutsson, 2018*)
- Fastighetsförteckning (*oktober, 2018*)

### Planförfarande

Detaljplanen upprättas enligt PBL 2010:900. Planen genomförs enligt normalt förfarande då förslaget är förenligt med översiktsplanen, inte är av betydande intresse för allmänheten och inte antas medföra en betydande miljöpåverkan.

### Planens syfte och huvuddrag

Syftet med detaljplanen är att bidra till att ge förutsättningar för en förbättrad miljö- och hälsa i området samt att möjliggöra för åretruntboende genom att ge fastighetsägarna kommunal service i form av vatten och avlopp samt utökade byggrätter. Omvandlingen av området ska ske med hänsyn till landskapets karaktär, den kuperade naturmarken. Byggnadernas utformning och placering ska anpassas till den kuperade terrängen och vegetationen samt schaktning, sprängning och fyllnad undvikas.

### Bakgrund

Kagghamra är ett fritidshusområde från 1960-talet som successivt har fått en allt högre andel åretruntbostäder. Inflyttningen har medfört en ökad belastning på miljön i området. De enskilda avloppen bidrar till övergödningen av Kaggfjärden samt att ett ökat uttag av grundvattnet medfört problem med sinande brunnar. För att komma tillrätta med problemen ansluter kommunen nu området till kommunalt vatten och avlopp.

## Plandata

### Läge, areal och markägförhållanden

Planområdet är beläget norr om Kaggfjärden i Grödinge och omfattar fritidshusområdet Kagghamra, två mindre åkermarker samt del av Kaggfjärden. I norr, söder och öster avgränsas området av skogsmark samt i väster av Kaggfjärden. Planområdet är cirka 109 hektar stort, varav cirka 10 hektar är vattenområde.



Översiktlig kartbild över planområdet.

Planområdet omfattar cirka 200 fastigheter inom Kagghamra tomtområde samt del av fastigheterna Kagghamra 4:1 och Dalsta 4:1. Fastigheterna är i privat ägo. Natur-, väg- och vattenområdet inom Kagghamra tomtområde (Snäckstavik 3:2, Kagghamra 2:1) ägs av Kagghamra tomtägarförening.

## Tidigare ställningstaganden

### Riksintressen

Den sydvästra delen av planområdet omfattas av riksintresse för kust, turism och friluftsliv enligt miljöbalkens 4 kap. I väster gränsar planområdet till Grödinge centralbygd som är riksintresse för kulturmiljövården enligt miljöbalkens 3 kap. Strax norr om planområdet finns en kraftledning som är av riksintresse för energiförsörjningen enligt miljöbalkens 3 kap.

### **Strandskydd**

I gällande detaljplan är strandskyddet upphävt inom planområdet. I och med att en ny detaljplan tas fram för området återinträder det generella strandskyddet på 100 meter från Kaggfjärden. Kommunen har för avsikt att upphäva strandskyddet för de delar som redan är ianspråktagna för bebyggelse, gatunät samt gemensamma bryggor s.k. föreningsbryggor.

### **Översiktsplan**

Kommunens översiktsplan anger att Kagghamra är ett av de fritidshusområden där en utveckling och omvandling bejakas. I samband med att fastigheterna inom området ansluts till kommunalt vatten och avlopp vill kommunen pröva möjligheten till större byggrätter och avstyckningar. Landsbyggskaraktären och värdefulla natur- och kulturmiljövärden ska tas tillvara. Förvaltningens bedömning är att planförslaget är förenligt med inriktningen i översiktsplanen.

### **Program för planområdet**

Ett program för utvecklingen av områdena Kagghamra, Sibble och Eldtomta, godkändes av kommunstyrelsen mars 2014. Syftet med programmet är att ge förutsättningar för en förbättrad miljö- och hälsa i området. I Kagghamra föreslås kvartersmarken utvidgas genom att ta delar av naturmarken i anspråk. En förutsättning för planläggningen är att den befintliga karaktären i området ska behållas. Programmet är vägledande i fortsatt detaljplanearbete.

### **Detaljplaner**

För Kagghamra tomtområde gäller två byggnadsplaner, B75-2 fastställd 1962 och B75-3 fastställd 1963. Området är avsett för fritidshusbebyggelse. Planerna medger en huvudbyggnad med uthus. Huvudbyggnaden har en högsta byggnadsarea (BYA) på 80 kvm och högsta byggnadshöjd på 3,5 meter. Vid minsta tomtareal på 2000 kvm medges ett uthus på max 35 kvm och vid minsta tomtareal på 1800 kvm medges ett uthus på max 25 kvm. Byggnaderna får uppföras i en våning och vind får inte inredas. De två åkermarkerna, söder om väg 570 och öster om Kagghamra tomtområde är inte detaljplanelagda.

### **Förordnande enligt 113 § byggnadslagen**

I fastställelsebeslut till byggnadsplanerna, B75-2 och B75-3 fastslogs ett förordnande enligt 113 § byggnadslagen. Beslutet innebar att samtliga fastighetsägare fick rätt att använda den allmänna platsen, dvs vägar och naturområden. Enligt en ändring som förts in i plan- och bygglagen (PBL) upphör förordnandet att gälla från och med 1 januari 2019. Idag har den



allmänna platsmarken för vägarna ersatts av en gemensamhetsanläggning och ansökan om gemensamhetsanläggning för naturmarken pågår.

### **Bedömning av miljöpåverkan**

#### **Behovsbedömning**

För detaljplaner ska kommunen göra en behovsbedömning, för att avgöra om en miljöbedömning ska göras eller inte. Resultatet av behovsbedömningen blir ett ställningstagande till om detaljplanens genomförande kan antas medföra en betydande miljöpåverkan eller inte.

#### **Sammanfattning av behovsbedömningen**

Planen bedöms inte ge upphov till betydande miljöpåverkan, och kräver därför inte att en miljöbedömning med tillhörande miljökonsekvensbeskrivning utförs.

Hänsyn bör tas till de naturvärden som återfanns i de tre naturvärdesobjekten och åtgärder vidtas för att minska påverkan i enlighet med naturvärdesinventeringen. Avstyckning av tomter bör göras så att inte friluftslivet hindras att röra sig inom området mellan tomterna. Det är av stor vikt att tillgängligheten till utsiktsplatsen i västra delen av området inte försämras. Landskapsbilden sett från Snäckstavik i väster, riskerar att påverkas om hus tillåts att uppföras närmare tomtgräns än vad dagens regler medger. En bullerutredning bör utföras för att säkerställa att bullerriktvärdena klaras för planerade bostäder längs väg 570. Närheten till 440 kV-kraftledningen i norr bör beaktas och inga nya hus bör tillkomma närmare än 130 m från kraftledningen. Vidare bör inga byggnader uppföras närmare än 20 m från 77 kV-ledningen som går mellan norra och södra delen av Kagghamra tomtområde. En anslutning av områdets hushåll till kommunalt vatten och avlopp bedöms som mycket positivt för närliggande recipienter.

### **Förutsättningar**

#### **Områdesbeskrivning och nuvarande markanvändning**

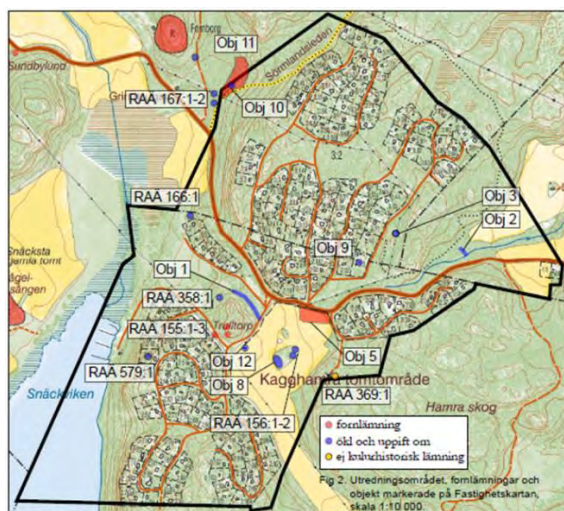
Planområdet består av Kagghamra tomtområde (fritidshusområde) och två mindre åkermarker, en centralt i området och en öster om befintligt tomtområde. Tomtområdet planerades på 1960-talet och består av fritidshus i en våning i varierande standard. Den befintliga bebyggelsen i öster består av enbostadshus i trä från 2000-talet.

## Kulturmiljö

Snäckstavik som är beläget väster om planområdet ingår i riksintresse för kulturmiljövården (AB14 Grödinge kommun). Snäckstavik är en gårdsmiljö från 1800- till 1900-tal i ett fornlämningsrikt kulturlandskap som tillsammans med övergivna by- och gårdstomter och bevarad torpbebyggelse speglar en för Grödinge socken karaktäristisk utveckling.

## Fornlämningar

Inom planområdet finns tre fornlämningar, RAÄ 155:1, objekt 5 och 11. RAÄ 155:1 utgör lämningar efter gården Trulltorp och objekt 5 (RAÄ 741) är en förhistorisk boplatz från bronsåldern. Objekt 11 är en fossil åker bestående av ett tiotal små röjningsrösen som sannolikt utgjort en del av torpet Snäckvikens åkermarker. Inga lämningar från torpet har påträffats. Lämningarna är skyddade enligt kulturmiljölagen 2 kap.



Tre fornlämningar återfanns inom planområdet; ett röjningsröseområde (objekt 11), gården Trulltorp (RAÄ 155:1) och en boplatz från bronsåldern (objekt 5).

## Natur och landskapsbild

### Landskapsbild

Planområdet är högt beläget på en höjd norr om Kaggfjärden. På var sida om höjden i väst och öst ligger två djupa dalgångar, Snäckstavik och Kagghamra som löper i nord-sydlig riktning. Höjdnivåerna inom området varierar kraftigt, från ca + 0.0 möh till ca + 80 möh.

Karaktären inom planområdet är skogig och sett från Snäckstavig i väster dominerar skogshorisonten. Inom området, mellan den befintliga bebyggelsen finns både skog och jordbruksmark (klass 3) och området upplevs som grönt då det finns många träd på tomterna och längs vägarna. Större delen av skogen är barrskog med ett varierande lövinslag. I sydväst ingår en del av Kaggfjärden.

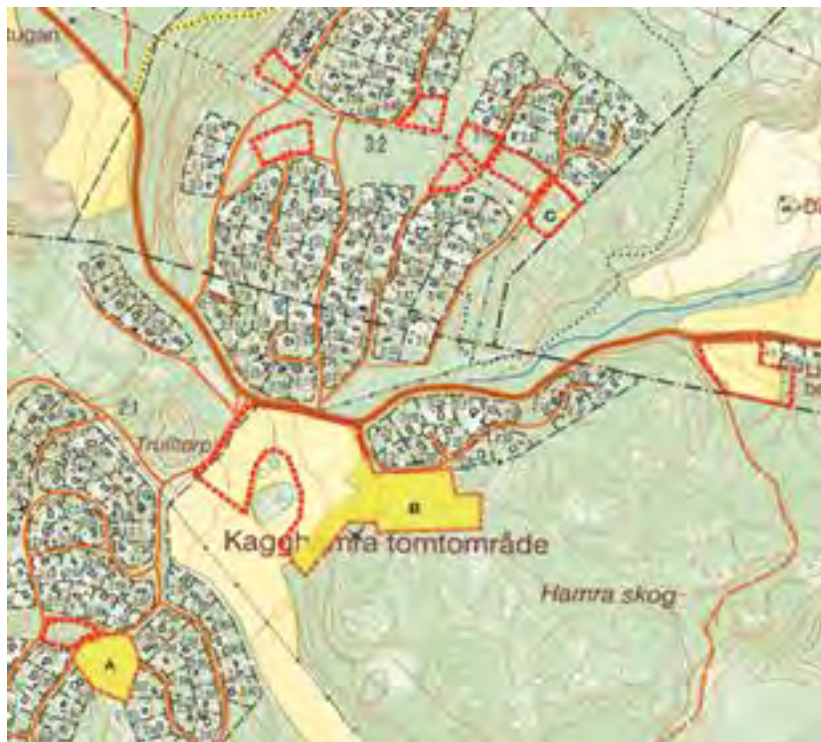


Den befintliga fritidsbebyggelsen är placerad en bit in på fastigheterna. De flesta fastigheterna består av naturmark, berg i dagen med vegetation av främst tall, gran, björk i norr och med inslag av ek och hassel i de södra delarna. I fältskiktet finns blåbär, lingon och olika slag av ormbunkar. I anslutning till byggnaderna finns mindre anordnade trädgårdar med gräsmattor och planteringar. Den naturliga växtligheten ramar in tomterna och ger dem en skoglig karaktär.

#### Naturvärden

Inom planområdet västra del, norr om väg 570 finns ett område med lövrik barmnurskog som av skogsstyrelsen är klassad som naturvärdesobjekt. Strax sydväst om denna finns en sumpskog som avgränsats av skogsstyrelsen. Sumpskogen är inte naturvärdesklassad och anses vara starkt påverkad då en kraftledning sträcker sig genom området och det är dikat. Barmnurskogen och sumpskogen pekas även ut i kommunens naturvårdsprogram, naturvärde klass 3 (Snäckstaviksdammen, Fågelsången och ravinmiljön). Inget av dessa områden berörs av den planerade bebyggelsen.

Inom de delar som föreslås förtätas har tre objekt med ett visst naturvärde identifierats; en skogbevuxen sluttning, en lövrik skog samt ett skogskärr.



Kartan visar de naturvärden av klass 4 som identifierades vid *Inventering och bedömning av naturvärde* i Kagghamra tomtområde. a) skogsbevuxen sluttning, b) lövrik skog, c) skogskärr.

De båda skogsbestånden (a, b) har ett större lövinslag och det förekommer en del element av betydelse för biologisk mångfald som ädellövträd, bärande buskar, bergbranter och hållar. Inom de båda skogsbestånden har träd avverkats och artvärdet bedöms som obetydligt. Skogskärret (c) har i stort sett naturlig hydrologi samt vegetation och bidrar trots sin ringa storlek till variation i landskapet. Träd har avverkats längs kärrets kanter. Artvärdet är obetydligt.

### **Rekreation och friluftsliv**

I anslutning till planområdet finns strövområden i skogarna som enkelt nås via stigar. Strax nordväst om planområdet finns Grödingeleden som är en natur- och kulturvandringsled. Två utsiktsplatser finns inom planområdet, en vid Jakobsbergsvägen och en vid Bergfalksvägen. Båda platserna har utsikt över

Snäckstaviksdalen och Kaggfjärden och är välbesökta av boende och av fågel-skådare. Centralt i tomtområdet finns fotbollsplan, grönytor och badplats.

### **Gatunät och trafik**

Gator, gång- och cykeltrafik

Planområdet nås med bil via väg 570 med anslutning till väg 225 i öster och väg 569 i väster. Väg 225 ansluter till Nynäshamn – Vårsta – Södertälje och väg 570 till Vårsta – Skansund. Trafikmängden på väg 570 är idag cirka 600 fordon/dygn. Trafikverket är väghållare för vägarna.

Inom planområdet finns ett mindre vägnät av vägar som ansluter till fastigheterna. Vägarna är småskaliga och belagda med grus. Vägnätet följer topografin i området och på vissa brantare vägavsnitt kan framkomlighetsproblem uppstå, särskilt under vintern. Vägarna inom fritidshusområdet sköts av Kagghamra vägförening.

Planområdet saknar gång- och cykelvägar och gående och cyklister använder det befintliga vägnätet i området och längs med väg 570 fram till busshållplatsen vid väg 225.

### **Kollektivtrafik**

Två busslinjer trafikerar vägarna i närområdet. Öster om planområdet längs med väg 225 trafikerar busslinje 783 (Södertälje centrum– Nynäshamns station). Turtätheten är cirka en buss i timmen. Väster om planområdet, vid väg 569 trafikerar busslinje 727 (Tumba station - Skansundet). Turtätheten är cirka en buss varannan timme. Båda busslinjerna finns inom ett avstånd på 1,5 km från planområdet.

Pendeltågsstation finns i Tumba och Tullinge. Vid båda stationerna finns infartsparkering för resenärer med SL.

### **Parkering**

Parkering sker idag inom de egna fastigheterna, längs vägarna samt på några av de gemensamma parkeringsplatserna inom befintligt fritidshusområde.

### **Tillgänglighet**

Höjdskillnaderna inom planområdet medför att tillgängligheten i vissa delar är begränsad. Inom området saknas belysning och gång, cykel och bil sker i blandtrafik.

### **Service**

I Vårsta cirka 9 km norr om planområdet finns service i olika slag som livsmedelshandel, post och bibliotek. Ett mer komplett utbud av service finns i Tumba centrum. I Eldtomta cirka 5 km väster om området finns kafé/butik som erbjuder ett mindre utbud av varor.

Kommunal skola och förskola finns i Vårsta och i Olberga cirka 6 km sydväst om området finns en privat förskola.

### **Vattenområde**

En mindre del av Kaggfjärden ingår i planområdet. Inom fritidshusområdet finns en badstrand samt en mindre småbåtshamn reserverad med plats för cirka 100 båtplatser. Kagghamra tomtägareförening ansvarar för bryggorna.

#### **Miljö kvalitetsnorm för vatten**

Planområdet är beläget inom avrinningsområde för Kaggfjärden (SE590550-174540). Enligt Vattenmyndigheten har Kaggfjärden måttlig ekologisk status och ej god kemisk status. Anledningen till att förekomsten inte uppnår god kemisk status är för höga halter av PBDE och kvicksilver samt måttlig ekologisk status är på grund av att näringshalten är för hög.

Miljö kvalitetsnormen för Kaggfjärden är att god ekologisk och kemisk status ska ha uppnåtts senast 2021.

De östra delarna av Kagghamra fritidshusområde avvattnas till Kagghamraån (SE656155-161871) med avrinning i Kaggfjärden. Vattenmyndigheten har bedömt att Kagghamraån har måttlig ekologisk status och ej god kemisk status. Anledningen till att vattendraget inte uppnår god kemisk status är bland annat att halten av PFOS, PBDE och kvicksilver överskrids. Anledningen till att vattendraget inte uppnår god ekologisk status är bland annat för att näringshalten är för hög, dvs ån lider av övergödningsproblem.

Miljö kvalitetsnorm för Kagghamraån är god ekologisk och kemisk status senast år 2021 samt att statusen inte får försämrats innan dess.

Vattenmyndigheten har gjort bedömningen att det finns risk att god status inte uppnås år 2021.

Den västra delen av planområdet avvattnas till Snäckstaviksbacken och Snäckstaviks våtmark som utgör bäckens utlopp i Kaggfjärden (Snäckviken). Bäckens är mycket näringsrik och påverkan från jordbruksmark och enskilda avlopp är sannolikt stor.

Hushållen inom Kagghamra fritidshusområde har idag egna brunnar och avloppslösningar som påverkar både Kaggfjärdens och Kagghamraåns vatten negativt då dessa tillför näringsrikt vatten till vattenförekomsterna.

### **Geotekniska förhållanden**

De högre partierna inom planområdet består till största del av berg i dagen. Berggrunden utgörs främst av gnejs med inslag av gnejsgranit i nordväst. Mellan höjderna består marken av morän och i den centrala delen, norr om väg 570 består marken av svallgrus. Åkermarken söder om väg 570 samt åkermarken längst i öster utgörs av ett lager brukad jord, därunder sandjordar ovan morän på berg.

En översiktlig geoteknisk utredning har utförts för de områden där ny bebyggelse planeras. För huvuddelen av dessa utgörs marken av berg eller mulljord ovan sandig morän på berg och är väl lämpade för byggnation. Åkermarken söder om väg 570 består av lösa jordlager ovan morän på berg.

### **Risk för ras/skred**

Risk för markstabiliteten finns söder om Skördevägen. Inga bostäder är belägna eller planeras inom denna del.

### **Störningar**

#### **Trafikbuller**

Väg 570 hade år 2015 en årsdygnstrafik på cirka 580 bilar. Enligt kommunens bullerberäkningar är den ekvivalenta ljudnivån lägre än 50 dBA på den mest utsatta platsen. Riktvärdena för trafikbuller från vägar klaras inom området.

#### **Radon**

Den centrala delen av Kagghamra fritidshusområde norr om väg 570 är klassad som lokalt högriskområde för markradon. I övrigt är planområdet klassat som normalriskområde.

#### **Elektromagnetisk strålning**

Kraftledningar och basstationer ger upphov till elektromagnetisk strålning. Enligt försiktighetsprincipen bör inte nya byggnader där människor mer än tillfälligt vistas överskrida ett genomsnittligt värde på 0,4 mikrottesla ( $\mu\text{T}$ ).

Norr om planområdet passerar en 400 kV kraftledning i väst - östlig riktning. För att inte överskrida det genomsnittliga värdet för elektromagnetisk strålning

bör ett skyddsavstånd om cirka 60 meter hållas från centrumlinan. Befintliga bostäder är belägna utanför detta avstånd. Genom tomtområdets södra del passerar en 70 kV luftdragen högspänningsledning i väst - östlig riktning. Rekommenderat säkerhets- och skyddsavstånd som bör hållas för nya byggnader är 20 meter. Genom den norra delen av tomtområdet passerar en 20 kV högspänningsledning i västostlig riktning.

Cirka 150 meter söder om Enrotsvägen, öster om den centralt belägna åkermarken finns en basstation för mobiltelefoni. För basstationer avtar elektromagnetiska fältet snabbt med avstånd från sändaren. Bedömningen är att basstationen är belägen på en sådan höjd och avstånd så att den inte påverkar befintlig bebyggelsen inom planområdet.

### **Teknisk försörjning**

#### **Vatten, avlopp**

Fritidshuset inom Kagghamra har idag enskilda vatten och avloppssystem. Många av de enskilda avloppen är otillräckliga och påverkar Kaggfjärden och Kagghamraåns vatten negativt. De enskilda avloppen påverkar även grundvattnet, dels genom att tillföra orenat eller renat avloppsvatten, dels genom ett ökat grundvattenuttag som medför risk för saltvatten i brunnsvattnet. Kommunen bygger nu ut kommunalt vatten och avlopp i området.

#### **Dagvatten**

Idag omhändertas dagvattnet för kvartersmark lokalt inom respektive fastighet och/eller med avrinning till öppna diken längs med vägarna. Standarden på diken längs med vägarna varierar inom området och är i många avsnitt obefintliga.

#### **Avfall**

Inom planområdet har alla fastigheter möjlighet till sophämtning. Närmsta återvinningsstation för glas, kartong, metall, plast och tidningar finns i Rosenhill.



## Förändringar, planförslag

### Bebyggelseförslag

Detaljplanen möjliggör en omvandling från fritidshusområde till åretruntbostäder. Omvandlingen ska ske med hänsyn till landskapsbilden och riksintressena i området. Landskapets karaktär, den kuperade naturmarken ska tas tillvara samtidigt som området anpassas till de förändringar som ett åretruntboende medför. Byggnadernas utformning och placering ska därför så långt som möjligt anpassas till den kuperade terrängen och vegetationen samt sprängning, schaktning och fyllnad undvikas.

Detaljplanen medger uppförande av friliggande enbostadshus/villor i två våningar. Minsta fastighetsstorlek varierar mellan 1800 kvm till 1300 kvm. Inom det befintliga fritidshusområdet där marken är kraftigt kuperad är minsta fastighetsstorlek 1800 kvm. Inom de två mindre åkermarkerna, där marken är mer plan är minsta fastighetsstorlek 1300 kvm. De relativt stora fastigheterna bidrar till att det finns goda möjligheter till att medge en ökad byggrätt utan att naturmarken försvinner. Huvudbyggnaden får en största byggnadsarea (BYA) på 140 kvm och komplementbyggnader får en största sammanlagd byggnadsarea på 40 kvm, totalt 180 kvm. Höjden på bebyggelsen regleras med en högsta medgiven nockhöjd som utgår från medelmarknivå där byggnaden ska placeras. Högsta medgivna nockhöjd för huvudbyggnaden är 8,5 meter och för komplementbyggnaden 4,0 meter. Medelmarknivå utgår från marknivån på byggnadens alla hörn delat på antalet hörn på byggnaden.

För att bevara områdets karaktär och undvika större markingrepp regleras placering och utformning av bebyggelsen. Bebyggelse typ och placering ska ske med hänsyn till befintlig terräng och vegetation. Den kuperade naturmarken ska behållas så långt som möjligt och sprängning, schaktning och utfyllnader undvikas. Om marken sluttar 1:4 eller mer på platsen för en ny byggnad ska ett suterränghus uppföras för att minimera behovet av markförändringar. Endast vid undantag får höjdskillnader tas upp med låga slänter eller terrassering. Stödmurar får inte överstiga 0,8 meter och ska utföras i natursten för att passa in i naturmiljön. För att minska påverkan på landskapsbilden och riksintresset placeras huvudbyggnad och komplementbyggnad inom befintligt fritidshusområde minst 6 meter från fastighetsgräns. För den nya bebyggelsen inom de två mindre åkermarkerna placeras huvudbyggnad och komplementbyggnad 6 meter från gata och 4 meter från annan fastighetsgräns.

### Nya fastigheter

Totalt föreslås cirka 36 nya fastigheter inom planområdet. Av dessa är sju lokaliserade inom den norra delen av befintligt fritidshusområde och fyra är lokaliserade i den södra delen. Inom den centralt belägna åkermarken föreslås 18 nya fastigheter. I denna del finns möjligheten till flera mindre fastigheter då marken är relativt plan i förhållande till resterande område. I den östra delen av området föreslås sju nya fastigheter i anslutning till befintlig bebyggelse. Fastigheterna har lokaliserats där det varit mest lämpligt utifrån markförhållanden, naturmiljö och närhet till befintligt vägnät.

### Gatunät och trafik

#### Gator, gång- och cykeltrafik

Huvudväg till området är trafikverkets väg 570. En mindre sträcka av vägen ingår i planförslaget och ett vägområde om 17 meter (7 meter körbana + bebyggelsefritt område 5 meter vardera sida) säkras i detaljplan. Inom befintligt tomtområde föreslås gatunätets sträckning att bibehållas. Planförslaget kommer att kompletteras med en trafikutredning

Föreslagen detaljplan medför att cirka 200 fritidshus kommer att omvandlas till åretruntbostäder samt området förtätas med cirka 36 fastigheter. I och med att området planeras för åretruntbostäder behöver trafiksäkerheten inom området förbättras. Kravet på framkomlighet ska uppfyllas samtidigt som landskapskaraktären i största möjliga mån ska bibehållas.

Gatorna inom planområdet föreslås utformas med körbana (4,5 – 5,5 meter), gångväg (1,5 meter) samt med plats för dike, snöupplag och gatubelysning (3 meter). Totalt möjliggörs ett område om totalt 11 meter. Planförslaget innebär en minskning av vägområdets idag planlagda bredd som varierar mellan cirka 11 – 20 meter. Vilket innebär att delar av tomtägarföreningens fastighet som är avsedd som vägområde planläggs som kvartermark för bostäder.

För väg 570 möjliggörs ett vägområde om 7 meter. Angränsande mark planläggs som natur för att möjliggöra minst 6 meters byggnadsfri zon. Inga nya anslutningar eller ombyggnader av vägen planeras. En trafikutredning håller på att tas fram för sträckningen och kommer att läggas till planförslaget inför granskning.

Cykel och gångväg planeras längs med kommunens VA ledningsstråk och binder ihop området med Vårsta.

Vägföreningen ansvarar för upprustning, drift och underhåll av gatunätet. För väg 570 är trafikverket väghållare.

#### **Parkering**

Området planeras för friliggande enbostadshus vilket medför att parkering ska anordnas inom den egna fastigheten. Avstånd mellan komplementbyggnad/garage och fastighetsgräns mot gata (6 meter) regleras med en planbestämmelse. Det för att en bilplats ska finnas tillgänglig mellan garage och fastighetsgräns mot gata. Möjlighet till allmän parkering finns även vid fotbollsplanen och småbåtshamnen.

#### **Kollektivtrafik**

Då fler kommer att bosätta sig inom området permanent, ser kommunen det som önskvärt att någon av busslinjerna 727 eller 783 trafikerar väg 570 samt att turtätheten ökar. Dock är det SL som beslutar om en eventuell utökning av kollektivtrafiken.

#### **Tillgänglighet**

Terrängen är i vissa delar kraftigt kuperad och möjligheten att uppfylla god tillgänglighet varierar inom planområdet. Vid bygglovsgivning kommer en avvägning att behöva göras mellan byggnadens anpassning till terrängen och god tillgänglighet.

#### **Kulturmiljö**

##### **Fornlämningar**

Ingen ny bebyggelse planeras i närheten av RAÄ 155:1, objekt 11 och objekt 5. Marken vid fornlämningarna planläggs som natur.

#### **Natur och landskapsbild**

Genom att detaljplanen reglerar utnyttjandegrad, utformning och placering av bostäderna samt markens anordnande, är det möjligt att undvika större ingrepp på fastigheterna och det finns goda möjligheter att bevara landskapets karaktär inom området. En grön struktur av naturlig vegetation (naturmark) sparas mellan fastigheterna, vilket bidrar till att behålla områdets gröna karaktär. För att inte påverka landskapsbilden mot Snäckstavik i väster regleras möjligheten att uppföra byggnader närmare än 12 meter från fastighetsgräns. Den utpekade utsiktsplatsen i nordväst planläggs som natur. Inom planområdet har tre naturvärden bedömts ha ett visst naturvärde samt ett betydligt artvärde. Det

lilla kärret bevaras då det inte kan bebyggas med bostäder utan att förlora sitt naturvärde. Området planläggs som natur. De båda skogsbestånden har bedömts kunna förtätas med bostäder, då det i närområdet finns högre naturvärden som nyckelbiotoper, skogsstyrelsens naturvärdesobjekt och naturreservat samt det är möjligt inom fastigheterna att spara enstaka och grupper av träd. Detaljplanen reglerar att bebyggelse typ och placering ska väljas utifrån varje enskild fastighets terräng och vegetation.

#### **lanspråktagande av jordbruksmark**

Planförslaget innebär att jordbruksmark tas i anspråk för bostäder. Enligt miljöbalken 3 kap 4 § får brukningsvärd jordbruksmark tas i anspråk för bebyggelse eller anläggning endast om det behövs för att tillgodose väsentliga samhällsintressen och att behovet inte kan tillgodoses på ett från allmän synpunkt tillfredsställande sätt genom att annan mark tas i anspråk. Att åkermark inom planområdet tas i anspråk för bebyggelse motiveras av att området är utpekad i översiktsplanen som ett förändringsområde för utveckling och förtätning av bostäder i samband med utbyggnaden av kommunalt vatten och avlopp. Området som tas i anspråk är beläget i anslutning till befintlig bebyggelse och är ett begränsat intrång av lägre klassad jordbruksmark (klass 3). Bedömningen sammantaget är att det allmänna intresset av nya bostäder inom utpekade områden på landsbygden väger tyngre än ett bevarande av jordbruksmarken. Ett utökat antal bostäder inom området bidrar även till att öka möjligheten till kollektivtrafik genom området.

#### **Rekreation och friluftsliv**

Förslaget hindrar inte det rörliga friluftslivet att röra sig inom och genom planområdet. Utsiktsplatsen i den västra delen av området planläggs som naturmark. Centralt i Kagghamra fritidshusområde planeras möjlighet till spontanidrott och lekplats (park).

#### **Service**

Inom planområdet föreslås ingen ny kommunal eller kommersiell service. Det servicebehov planförslaget förväntas få tillgodoses utanför planområdet. Skolbussen trafikerar väg 570.

#### **Vattenområden**

I planområdet ingår en del av Kaggfjärden. Den del av vattenområdet som tillhör Kagghamra tomtägarförening planläggs för föreningsbryggor. Planbestämmelsen möjliggör uppförande av gemensamma bryggor för cirka

100 båtar samt tillhörande båthus. Övrigt vattenområde planläggs för öppet vatten. Inom strandområdet möjliggörs för komplementbyggnader tillhörande småbåtshamnen.

Ansvar för bryggor, båthus, parkeringsplatser samt uppläggningsplats har Kagghamra tomtägareförening.

#### Upphävande av strandskydd

Kommunen har för avsikt att upphäva strandskyddet enligt 7 kap. 18c § p1 miljöbalken. Upphävandet avser privata bostadsfastigheter (B1), allmän platsmark (GATA), vattenområde för gemensamma bryggor (föreningsbryggor) samt för byggnader avsedda för föreningsverksamhet (N1). Områdena som avses upphävas är redan idag ianspråktaga enligt gällande detaljplan (1961) och planförslaget fastlägger nuvarande användning. I och med att områdena redan är ianspråktaga bedöms inte försättningarna för allemansrättslig tillgång till strandområdet försämrats. Inte heller bedöms växt- och djurlivet påverkas negativt. Intresset av att möjliggöra ett fortsatt användande av marken inom ett redan ianspråktaget område väger i detta fall tyngre än strandskyddsintresset. För natur- och parkmarken återinträder strandskyddet.



*Bilden (röd markering) visar vilka områden (bostadsfastigheter, gata, föreningsbryggor med byggnader som berörs av ett upphävande av strandskyddet.*

### **Geotekniska förhållanden**

Åkermarken söder om väg 570 består av lösa jordlager ovan morän på berg. I den geotekniska utredningen bedöms markförhållandena som gynnsamt. Inom området ska en fördjupad geoteknisk utredning föregå ett byggande.

#### **Risk för ras/skred**

Inga bostäder föreslås inom områden där risk för ras och skred förekommer.

#### **Radon**

I samband med bygglovsprövning av ny- och tillbyggnad ska gammastrålningsmätning utföras. Vid behov uppförs byggnaderna radonsäkert. En upplysning om risk för höga radonhalter har förts in på plankartan.

### **Störningar**

#### **Buller**

Framtida bullerökning till och från planområdet förväntas inte påverka bostäderna till den grad att riktlinjen för buller överskrids.

#### **Elektromagnetisk strålning**

Försiktighetsprincipen tillämpas. Inga nya byggnader planeras inom rekommenderade skyddsavstånd. För de befintliga bostäder som är belägna längs med den högspänningsledning (77kW) som leder genom fritidshusområdets södra del bibehålls planbestämmelsen som reglerar att marken närmast mot ledningen inte får bebyggas. Då det inte finns utrymme att planlägga för luftledning säkras ett utrymme för nedgrävning (U-område).

### **Teknisk försörjning**

#### **Vatten och avlopp**

Kommunalt vatten och avlopp kommer att byggas ut i området. Vatten och avloppsnätet planeras byggas ut med en kombination av lågtryckssystem (LTA) och självfallssystem. För lågtryckssystemet placeras en LTA-pumpenhet inom fastigheten. Inom planområdet avsätts mark för två pumpstationer. Förbindelsepunkt upprättas vid fastighetsgräns mot gatumark.

#### **Dagvatten**

Dagvatten inom kvartersmark ska omhändertas lokalt inom den egna fastigheten (LOD). Omhändertagandet ska ske genom infiltration i marken och/eller med fördröjning. Vid behov kan överskottsvatten ledas till diken för

vidare avrinning till naturmark. Vägarna avvattnas till öppna diken där en fastläggning av merparten av föroreningarna sker. Avrinning sker därefter till naturmark/våtmark. Dagvattenhanteringen regleras genom planbestämmelser på plankartan (dike, dagvatten) samt med informationstext om LOD.

Varje enskild fastighetsägare ansvarar för omhändertagandet av dagvatten inom sin fastighet samt att det egna dagvattnet inte påverkar andra fastigheter negativt. Vägföreningen är huvudman för dagvattenhanteringen inom vägområdet.

#### Miljökvalitetsnorm för vatten

I dagsläget är vatten och avlopp löst med enskilda anläggningar i området. Området är högt beläget, ofta med berg i dagen, och hanteringen av avloppsvatten är inte tillfredsställande. Det innebär en belastning på de nedströms liggande vattenförekomsterna; Kagghamraån och Kaggfjärden som ingen av dem klarar god ekologisk status. En anledning till detta är att näringshalterna är för höga. I och med planens genomförande kommer kommunalt vatten och avlopp att anslutas till planområdet och de enskilda avloppen tas bort. Belastningen av näringsämnen bedöms därför att minska och bidra till att miljökvalitetsnormerna för vattenförekomsterna kan följas. Dagvatten från vägar infiltreras idag i öppna diken, vilket också kommer vara fallet när planen är genomförd. Möjligheten att infiltrera och fördröja dagvatten inom de privata fastigheterna och i öppna diken finns inom planområdet. Sammantaget bedöms planen bidra till att klara miljökvalitetsnormerna.

#### Värme

Uppvärmningsform regleras inte i detaljplan, men i första hand rekommenderas förnyelsebara källor att användas.

#### El och teleförsörjning

Vattenfall har ett utbyggt elnät inom planområdet. Det finns i dagsläget inget behov av ökad kapacitet i området. Det finns tre befintliga transformatorstationer i området.

#### Avfall

Hushållens avfall hämtas vid respektive bostad. Sophämtning sker vid fastighetsgräns mot väg. Kommunens avfallsplan och renhållningsordning ska följas. Närmsta återvinningsstation finns i Rosenhill, cirka 5 kilometer norr om planområdet.

### Räddningstjänst

Brandvattenförsörjningen sker med räddningstjänstens tankbilar, s.k. alternativsystem. Två brandposter planeras i anslutning till infarterna vid befintligt fritidshusområde, en vid väg 570/Kaggvägen samt en vid väg 570/Tjädevägen. Gatunätet inom området ska klara räddningstjänstens krav på åtkomlighet för räddningsfordon. Längsta tillåtna avstånd mellan uppställningsplats för brandbil och byggnad är 50 meter.

## Genomförande

### Organisatoriska frågor

#### Tidplan

Följande tidplan gäller för detaljplanen:

Samråd	kvartal 4 2018
Granskning	kvartal 1 2019
Antagande	kvartal 2 2019
Laga kraft	kvartal 2 2019

Tidplanen är preliminär och kan komma att ändras. När detaljplanen har vunnit laga kraft kan lantmäteriförrättningar och ansökningar om lov (exempelvis bygglov) enligt detaljplanen prövas.

#### Genomförandetid

Genomförandetiden är 5 år efter det att planen vunnit laga kraft.

#### Huvudmannaskap

Enskilt huvudman för allmän platsmark och väg

Inom planområdet kommer kommunen bygga ut vatten och avlopp. Möjlighet att infiltrera och fördröja dagvatten inom de privata fastigheterna och öppna diken finns inom planområdet. Botkyrka kommuns VA-avdelning kommer vara huvudman för allmänna vatten och spillvatten med tillhörande anläggningar.

Telia Sonera är huvudman för telenätet och Vattenfall är huvudman för elnätet.

#### Ansvarsfördelning

Kommunen ansvarar för utförande, drift och underhåll av va-anläggningar inom allmän platsmark.



#### Avtal

Man har ej skrivit något plankostnadsavtal för detta projekt men en planavgift kommer tas ut i samband med bygglov.

#### **Fastighetsrättsliga frågor**

##### Fastighetsbildning

När detaljplanen vunnit laga kraft kan fastighetsbildning ske i enlighet med planen. Vid ett fastighetsrättsligt genomförande av detaljplanen är det Lantmäteriet som genom lantmäteriförrättning prövar frågor om fastighetsbildning. Fastighetsägarna ansvarar för att ansökningar om fastighetsreglering och avstyckning inkommer till Lantmäteriet.

Förändringar i markanvändningen inom detaljplanen medför att olika fastighetsrättsliga åtgärder bör vidtas vid fullt genomförande:

Berörda fastigheter Snäckstavik 3:2, Kagghamra 2:1, Kagghamra 4:1, Dalsta 4:1 och Kagghamra S:1.

- Delar av Snäckstavik 3:2 och Kagghamra 2:1 som idag är avsett för väg planläggs som bostäder och bör genom fastighetsreglering överföras till de berörda bostadsfastigheterna.
- De markområden vilka planläggs som kvartersmark för bostäder bör genom avstyckning från Kagghamra 4:1, Dalsta 4:1 och Kagghamra S:1 frigöras till nya fastigheter

##### Fastighetskonsekvenser

Totalt föreslås ca 36 nya fastigheter inom planområdet. Av dessa är sju lokaliserade inom den norra delen av befintligt fritidshusområde och fyra av är lokaliserade i den södra delen. Inom den centralt belägna åkermarken föreslås 18 nya fastigheter. I denna del finns möjligheten till flera mindre fastigheter då marken är relativt plan i förhållande till resterande område. I den östra delen av området föreslås 7 nya fastigheter i anslutning till befintlig bebyggelse.

##### Rättigheter

Nedan redovisas de servitut, ledningsrätter eller gemensamhetsanläggningar som finns inskrivna i fastighetsregistret och gäller inom planområdet. Rättigheterna är antingen en förmån eller belastning för fastigheten.

*Servitut/ledningsrätt inom planområdet*

<b>Rättighet</b>	<b>Ändamål</b>	<b>Akt</b>	<b>Last</b>	<b>Förmån</b>
Officialservitut	Avlopp	01027-85/44.1	Snäckstavik 3:2	Snäckstavik 3:85
Ledningsrätt	Starkström	0127-07/52.1	Snäckstavik 3:2, Kagghamra 2:1	Vattenfall El-distribution AB
Avtalsservitut	Kraftledning	01-IM7-20/207	Snäckstavik 3:2	Älvkarleby Västanfors 6:19
Ledningsrätt	Tele	0127-95/61.1	Kagghamra 2:1	Telia AB
Ledningsrätt	Starkström	0181-95/31.2	Kagghamra 2:1	Vattenfall Regionnät AB
Ledningsrätt	Tele	0181-95/31.2	Kagghamra 2:1	Vattenfall Regionnät AB

*Gemensamhetsanläggningar inom planområdet*

<b>GA</b>	<b>Ändamål</b>	<b>Akt</b>	<b>Last</b>	<b>Deltagande fastigheter</b>
Kagghamra GA:1	Vägförening	01-GRÖ- 930	Kagghamra 2:1, Snäckstavik 3:2	Kagghamra 2:2-22, 2:24-106, 3:2

**Konsekvenser befintliga rättigheter**

*Gemensamhetsanläggning*

Kagghamra GA:1 kommer att beröras av planläggningen. Om det får konsekvenser för nyttjandegraden av Kagghamra GA:1 bör man söka om omprövning av Kagghamra GA:1 hos Lantmäteriet. Kagghamra samfällighetsförening ansöker om omprövning av gemensamhetsanläggningen.

**Servitut**

Servituten påverkas inte av planläggningen.

**Ekonomiska frågor**

**Planekonomi**

Inom planområdet tillskapas ny byggrätt om totalt ca 45 200 m<sup>2</sup> byggnadsarea för bostadsändamål.

*Upprättande av detaljplan*

Planavgift kommer tas ut i samband med bygglov.

### *Gatukostnader*

Då ansvaret för vägar och allmän platsmark är enskilt kan inte kostnaderna för dess anläggande regleras enligt PBL utan regleras genom beslut i samfällighetsförening.

### Förrättningskostnader

Vid en ansökan om avstyckning bekostar sökande begärd förrättning. I det fall fråga om fastighetsbestämning uppkommer i samband med annan sökt förrättning fördelas kostnader för den åtgärden mellan berörda sakägare i aktuell förrättning om inte annat beslutas genom överenskommelse.

Kostnader för fastighetsbildning hos Lantmäteriet debiteras enligt den taxa som gäller vid debiteringstillfället.

### VA-kostnader

Kostnader för nya anslutningar till det kommunala vatten- och avloppsnätet regleras i enlighet med Botkyrka kommuns gällande VA-taxa.

### Bygglovskostnader

Kostnader för bygglov regleras i enlighet med Botkyrka kommuns gällande bygglovstaxa.

## SAMHÄLLSBYGGNADSFÖRVALTNINGEN

Charlotte Rickardsson  
Planchef

Zillah Bood  
Planarkitekt

### Medverkande tjänstepersoner från kommunen

Zillah Bood

Planenheten

Jan Petterson

Mark- och exploateringsenheten

Dan Arvidsson

Miljöenheten

Ebrahim Zadeh

Gata- och parkenheten

Lars Lönnkvist

VA-enheten



**BOTKYRKA KOMMUN**

## **Behovsbedömning och identifiering av betydande miljöaspekter**

Detaljplan, Kagghamra



Tumba, 2014-10-27. Rev. 2015-06-17

## **Förord**

Följande behovsbedömning av förslag till detaljplan för Kagghamra är framtagen inför kommande samråd av detaljplan. Syftet med bedömningen är dels att avgöra om genomförandet av föreslagen detaljplan ger upphov till betydande miljöpåverkan och därför kräver en miljöbedömning med tillhörande miljökonsekvensbeskrivning, och dels att identifiera och avgränsa vilka miljöaspekter som är betydande i programmet.

Ansvarig för behovsbedömningen har varit Dan Arvidsson, miljöenheten, Samhällsbyggnadsförvaltningen, Botkyrka kommun.

Framsida: Kaggfjärden, vy från Kagghamra tomtområde i norr, september 2014.  
Foto: Dan Arvidsson.

## **Sammanfattande bedömning**

Planen bedöms inte ge upphov till betydande miljöpåverkan, och kräver därför inte att en miljöbedömning med tillhörande miljökonsekvensbeskrivning utförs.

Hänsyn bör tas till de naturvärden som återfanns i de tre naturvärdesobjekten och åtgärder vidtas för att minska påverkan i enlighet med naturvärdesinventeringen. Avstyckning av tomter bör göras så att inte friluftslivet hindras att röra sig inom området mellan tomterna. Det är av stor vikt att tillgängligheten till utsiktsplatsen i västra delen av området inte försämras. Landskapsbilden sett från Snäckstavik i väster, riskerar att påverkas om hus tillåts att uppföras närmare tomtgräns än vad dagens regler medger. En bullerutredning bör utföras för att säkerställa att bullerriktvärdena klaras för planerade bostäder längs väg 570. Närheten till 440 kV-kraftledningen i norr bör beaktas och inga nya hus bör tillkomma närmare än 130 m från kraftledningen. Vidare bör inga byggnader uppföras närmare än 20 m från 77 kV-ledningen som går mellan norra och södra delen av Katthamra tomtområde. En anslutning av områdets hushåll till kommunalt vatten och avlopp bedöms som mycket positivt för närliggande recipienter.

## **Inledning**

När en kommun upprättar en plan ska ställning tas till behovet av att genomföra en miljöbedömning av planen i enlighet med reglerna i miljöbalken 6 kap. 11-18 och 22 §§. En behovsbedömning tas fram som ett underlag för ställningstagandet. I behovsbedömningen utreds om detaljplanen kan antas medföra betydande miljöpåverkan utifrån de kriterier som finns i förordningen (1998:905) om miljökonsekvensbeskrivningar, bilaga 4.

## **Bakgrund**

Ett detaljplaneprogram för Kagghamra, Sibble och Eldtomta godkändes av Kommunstyrelsen 2014-01-07. Syftet med detaljplaneprogrammet var att ge förutsättningar för en förbättrad miljö och hälsa i områdena Kagghamra, Sibble och Eldtomta. P.g.a. miljö- och hälsoskäl ska kommunen dra ut kommunalt vatten och avlopp till Grödinge. För att kostnaden inte ska bli för hög för enskilda fastighetsägare så föreslås det i programmet att möjliggöra för flera bostadsfastigheter som kan dela på VA-kostnaden.

Syftet är att upprätta en ny detaljplan för hela Kagghamra tomtområde och även utvidga området och skapa fler bostadsfastigheter om så prövas lämpligt. Det kommer även att prövas ifall byggrätterna som i dag är 80 kvm per fastighet ska ökas och ifall viss befintlig prickmark skall tas bort. Det skall även utredas ifall vissa fastigheter lämpar sig för att stycka.

## **Beskrivning av planområdet**

Området, som ligger högt beläget norr om Kaggfjärden, består av Kagghamra tomtområde, samt två mindre åkermarker varav den ena centralt i området och andra öster om befintligt tomtområde. Markanvändningen utgörs idag framför allt av fritidshustomter samt jordbruk. På ömse sidor om höjden, i väst och öst, ligger två

djupa dalgångar; Snäckstavik och Kagghamra, som löper i nord-sydlig riktning. Sydvästra delen av området gränsar till Kaggfjärden och i norr skogsmark.

### **Mark och strålning**

Området högt beläget och på många platser går berg i dagen. Berggrunden består främst av gnejs med inslag av rödgrå gnejsgranit i nordväst. Mellan höjderna finns morän och ett område svallgrus i den centrala delen norr om väg 570. Strax sydväst om detta område ligger åkermark med lera. På den åkerbit som ligger utanför området i öster, består marken av grovmo. Den centrala delen av området norr om väg 570 är klassat som lokalt högriskområde för markradon och övrig mark som normalriskområde. C:a 150 m söder om Enrotsvägen, ost om den centralt belägna åkermarken finns en basstation för mobiltelefoni. Basstationer ger upphov till elektromagnetiska fält, men signalerna avtar snabbt med avståndet från sändarna. Strålsäkerhetsmyndigheten bedömer att exponeringen från basstationer inte orsakar några skadliga hälsoeffekter och inte innebär några risker från strålskyddssynpunkt.

Strax norr om området löper en 400 kV:s kraftledning i väst-ostlig riktning. Ledningar med en spänning på 220 kV eller högre är klassade som riksintresse. Kraftledningar ger upphov till elektromagnetiska fält. För nya växelströmsledningar är Svenska Kraftnäts policy att magnetfältet inte ska överskrida 0,4 µT. Detta brukar klaras på 130 m avstånd, mätt från en punkt mitt under en 400 kV- ledningen. Ytterligare två luftdragna högspänningsledningar berör området och ägs av Vattenfall eldistribution AB. Från Snäckstaviks våtmark i väster går i sydostlig riktning en 77 kV-ledning (högspänningsledning av regiontyp), mellan norra och södra delen av tomtområdet, strax intill tomterna i söder, och fortsätter söder om Trulltorp och ut över åkern mot sydväst. Enligt yttrande från Vattenfall eldistribution AB, 2013-06-25, bör byggnader inte placeras närmare än 20 m från luftledningens närmaste anläggningsdel, utifrån säkerhetsområde, elsäkerhetsrisk och försiktighetsprincipen. Den andra är en 20 kV:s luftledning (högspänningsledning av lokaltyp). Här anger Vattenfall inget säkerhetsavstånd.

Området närmast Kaggfjärden och ravinen som leder ned mot Dalsta gård utgörs av s.k. aktsamhetsområde för markstabilitet. Inga tomter föreslås emellertid inom dessa områden.

Miljöenheten har inga uppgifter om att det skulle finnas markföroreningar inom området.

### **Rekreation och friluftsliv**

Från och inom området finns flera stigar. Längs området västra och norra del löper Grödingeleden, och i norr, öster och söder om planområdet finns lokala stigar, vilket vittnar om områdets popularitet som strövområde. Strax väster om Jakobsbergsvägen i höjd med Tjadervägen finns en utsiktsplats med vidsträckt utsikt över Snäckstaviksdalen och Snäckviken som är mycket populär, inte minst bland fågelskådare som företrädesvis på våren nyttjar platsen för att studera sträckande fågel (se framsida). Husen ligger glest och mellan tomterna finns möjlighet för friluftslivet att passera.

Inom planområdet längs med Kaggfjärden och Snäckstaviksbäcken råder strandskydd.

### **Natur**

En naturvärdesinventering (NVI) har gjorts av området i oktober 2014 (Enetjärn Natur AB, 2014). Av inventeringen framgår att större delen av skogen är barrskog

med ett varierande lövinslag. De dominerande trädslagen är gran, tall och björk. Här växer även en och annan asp och klibbal. Främst i södra delen finns inslag av ädel-lövträd, framför allt ek och hassel. Vanliga arter i fältskiktet är blåbär, lingon, krus-tåtel, örnbråken och andra ormbunkar. På hållarna är ljung och renlavar vanliga. Marken är huvudsakligen frisk men torrare mark finns i områden med berg i dagen.

Skogen är genomgående påverkad av mänsklig aktivitet, men omfattningen av påverkan varierar. Ett hygge finns inom det inventerade området. Skogsområdet längst österut utgörs av produktionsskog med jämnåriga granar. I övrigt är skogsbestånden påverkade av plockhuggning, röjning och gallring men de hyser lite mer variation än typiska produktionsskogar. Ofta förekommer olika arter i trädskiktet men medelålders träd dominerar. Gamla träd och död ved saknas i stort sett. Många av de inventerade skogsbestånden är relativt små och ligger inklämda mellan tomter och vägar.

I det inventerade området finns ett litet skogskärr. Den bedömdes vid inventeringen som ett objekt med högre naturvärde.

En del av planområdet utgörs av åkermark. I centrala och östra delen av det inventerade området finns uppodlade åkrar.

Det finns ganska gott om områden med högt naturvärde i inventeringsområdets omgivningar. Inom ett par kilometer från inventeringsområdet finns det flera nyckelbiotoper, bland annat lövskog och ädellövskog. I dalgången öster om planområdet rinner Kagghamraån som är av riksintresse för den vetenskapliga naturvården, med avseende på bl.a. en havsvandrande öringpopulation. Inom planområdets västra del finns ett område med lövrik barrnaturskog som av Skogsstyrelsen klassats som naturvärdesobjekt. I västra delen av planområdet, norr om Snäckviken, finns sumpskog. En del av västra kanten av planområdet ingår i ett större område som pekats ut som naturvärdesområde klass 3 i kommunens naturvårds-program. Ingen av dessa områden berörs av de planerade tomtavstyckningarna.

De marker som närmast omger det inventerade området hyser motsvarande naturmiljöer. Skogsmark av samma typ fortsätter även utanför inventeringsområdet. Sammanfattningsvis är bedömningen att de naturvärden som finns i inventeringsområdet också finns i de närmaste omgivningarna.

Inga av de arter som tas upp i Artskyddsförordningen bilaga 2 hittades i samband med naturvärdesinventeringen. Vid inventeringen påträffades en rödlistad art; skogsalm (sårbar), med enstaka exemplar i objekt B.

Inga gröna samband av särskild betydelse för olika arters spridningsförmåga inom området identifierades.

Inom det inventerade området identifierades tre objekt med naturvärdesklass 4 (visst naturvärde). Områdenas lokalisering framgår av figur 1, nedan.

#### A Skogsbevuxen sluttning.

Objektet har påverkats av mänsklig aktivitet men trots det finns det några biotopkvaliteter med positiv betydelse för biologisk mångfald som ger ett visst biotopvärde. Av dessa kan nämnas mångformigheten, lövinslag samt förekomst av värdeelement som ädellövträd, sälj och bergsbrant. Artvärdet är obetydligt.

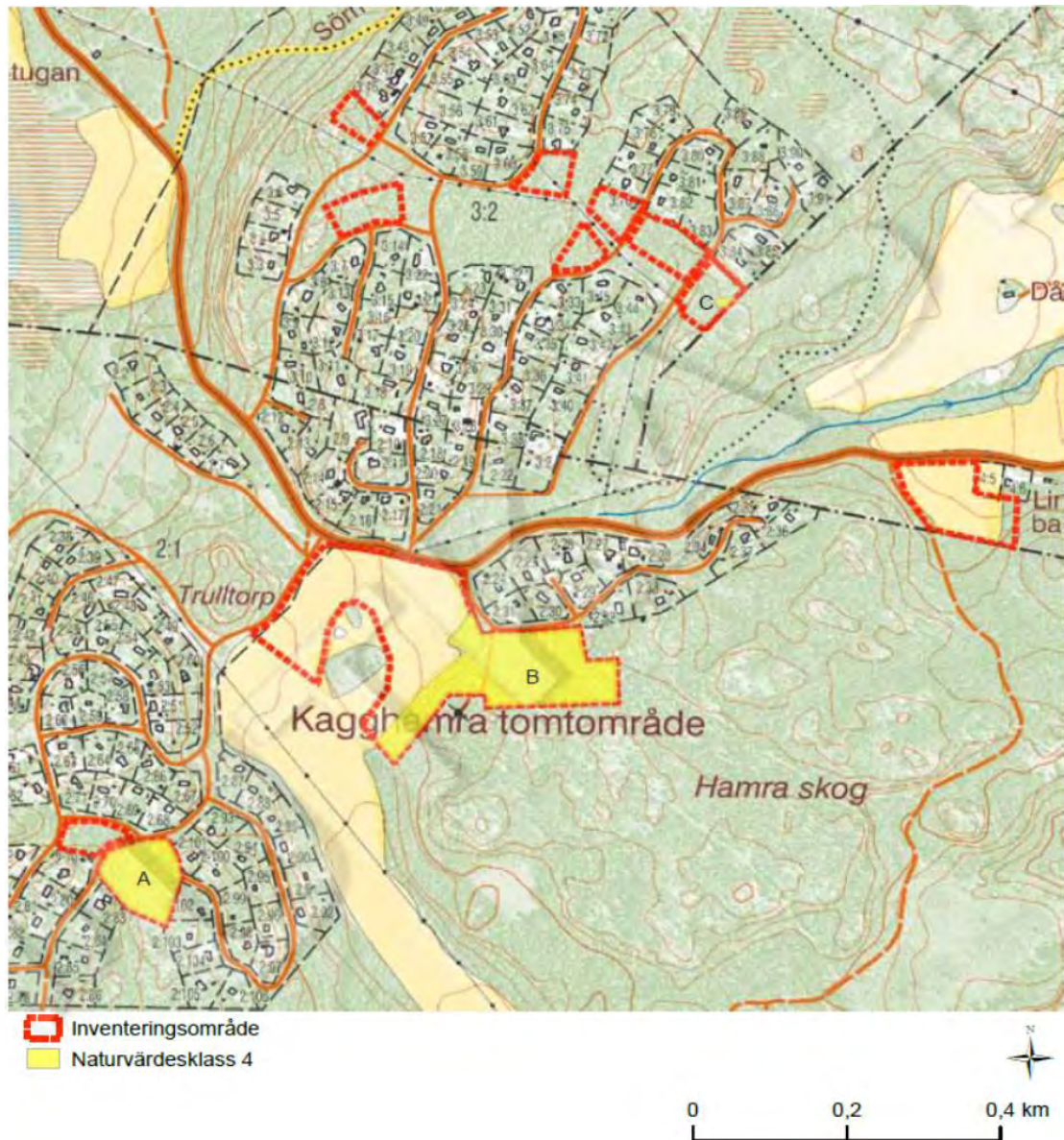


### B Lövrik skog

Stort lövinslag och förekomst av värdeelement som ädellövträd, bärande buskar och hällar ger ett visst biotopvärde även om trädskiktet är tydligt påverkad av mänsklig aktivitet. Artvärdet är obetydligt.

### C Skogskärr

Biotopkvaliteter som naturlig artsammansättning och hydrologi samt att marken tidvis översvämmas ger ett visst biotopvärde trots att objektet är litet och på kanterna påverkat av mänsklig aktivitet. Objektet bidrar till variationen i landskapet. Artvärdet är obetydligt.



Figur 1. Naturvärdesobjekt som identifierats vid naturvärdesinventeringen.

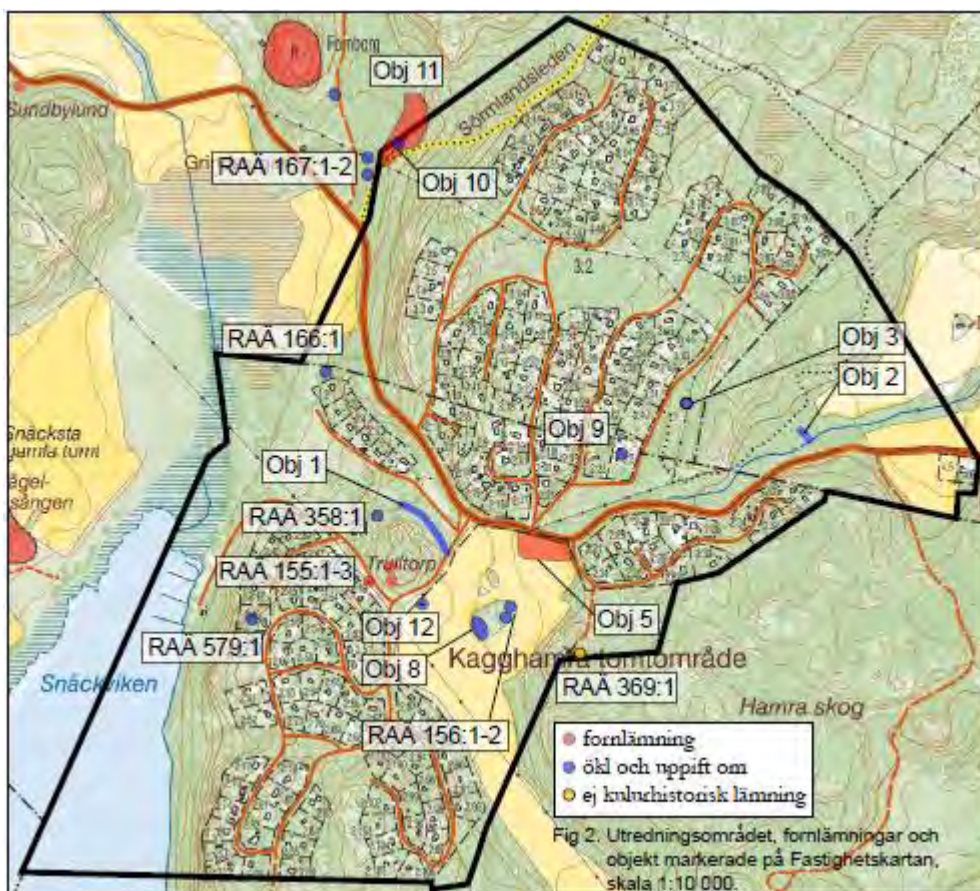
### Kulturmiljö och landskapsbild

Den sydvästligaste delen av planområdet ligger inom Riksintresse för Kust och skärgårdsområdet. Följande framgår av Länsstyrelsen i Stockholms läns hemsida: *Inom kust- och skärgårdsområdet samt Mälaren med öar och strandområden får exploateringsföretag och andra ingrepp i miljön komma till stånd endast om det kan*

ske på ett sätt som inte påtagligt skadar områdenas natur- och kulturvärden. Turismens och friluftslivets intressen ska särskilt beaktas. Fritidsbebyggelse får komma till stånd endast i form av komplettering till befintlig bebyggelse. Planområdet gränsar i väster till ett område som är klassat som riksintresse för kulturmiljövården.

Från Snäckstavik i väster syns endast delar av husen i Kagghamra på höjden norr om väg 570, medan husen söder om vägen är något mer exponerade. Idag är det reglerat hur nära tomtgräns vid bergskanten hus får uppföras, vilket inneburit att påverkan på landskapsbilden från väster är begränsad och skogshorizonten dominerar.

En arkeologisk utredning utfördes under hösten 2014 som bl.a. omfattade en utgrävning av den centralt belägna åkern, resultatet framgår av figur 2. Inom planområdet finns 18 st. forn-/kulturlämningar.



Figur 2. Kulturhistoriska lämningar och fornlämningar.

Endast 156:1-2 och objekt 5 berörs av planerade tomter och ligger i anslutning till den centralt belägna åkern. 156:1-2 utgörs av husgrunder från sen tid. De nya objekten som framkom är obj. 5 som utgörs av en förhistorisk boplats, sannolikt från bronsåldern, och obj. 11 som är en fossil åker bestående av röjningsrösen som sannolikt tillhört det övergivna torpet Snäckstaviken. Inga lämningar av torpet kunde hittas vid utredningen. Den tidigare torplämningen RAÄ Grödinge 155:1, kallat Trulltorp, har medeltida skriftliga belägg och utgör idag en lagskyddad fornlämning (i samband med utredningen fann man ett bryne i närheten, obj. 12). Dessa lämningar är lagskyddade fornlämningar och kräver en prövning enligt 2 kap. Kulturmiljölagen vid markingrepp, övertäckning m.m. Prövningen görs av Länsstyrelsen.

## **Vatten**

Två vattenförekomster berörs av planen; Kagghamraån och Kaggfjärden. De östra delarna av Kagghamra stugområde avvattnas till Kagghamraån som rinner ut i Kaggfjärden. Vattenmyndigheten har bedömt att Kagghamraån har en *måttligt ekologisk status* men *god kemisk status* (med undantag för kvicksilver). Anledningen att vattendraget inte uppnår god ekologisk status är för att näringshalten är för hög, d.v.s. ån lider av övergödningsproblem. Miljökvalitetsnormen för Kagghamraån är att god ekologisk och kemisk status ska ha uppnåtts senast år 2021, samt att statusen inte får försämrans innan dess. Hushållen inom tomtområdet har idag egna avloppslösningar som påverkar Kagghamraåns vatten negativt, då det tillför näringsrikt vatten till ån. Vattenmyndigheten har gjort bedömningen att det finns risk att god status inte uppnås år 2021.

Området ligger inom Kaggfjärdens avrinningsområde. Vattenmyndigheten har bedömt att Kaggfjärden har en *måttligt ekologisk status* men *god kemisk status* (med undantag för kvicksilver). Anledningen att fjärden inte uppnår god ekologisk status är för att näringshalten är för hög, d.v.s. fjärden lider av övergödningsproblem. Miljökvalitetsnormen för Kaggfjärden är att god ekologisk och kemisk status ska ha uppnåtts senast år 2021, samt att statusen inte får försämrans innan dess. Längs med fjärden finns bl.a. fritidshusområden där boende använder fjärden för bad och fiske och rekreation i övrigt. Hushållen inom tomtområdet har idag egna brunnar och avloppslösningar som påverkar Kaggfjärdens vatten negativt, då det tillför näringsrikt vatten till fjärden.

Västra delen av planområdet avvattnas till Snäckstaviksbäcken och Snäckstaviks våtmark som utgör bäckens utlopp i Kaggfjärden (Snäckviken). Bäckens är mycket näringsrik och påverkan från jordbruksmark och enskilda avlopp är sannolikt stor. Hushållen inom tomtområdet har idag egna avloppslösningar som påverkar åns vatten negativt, då det tillför näringsrikt vatten till ån.

De enskilda VA-lösningarna inom tomtområdet påverkar även grundvattnet; dels genom att tillföra orenat eller renat avloppsvatten, och dels genom att använda grundvattnet i hushållen. En grundvattenutredning från början av 90-talet, visade att det finns risk för salt grundvatten i brunnsvattnet när nederbörden varit låg. Risken ökar med ökat grundvattenuttag.

## **Buller**

Kagghamra tomtområde är lantligt beläget, glest bebyggt och trafiken är därför måttlig. Buller från vägtrafik utgör idag inte ett problem i området.

## **Luft**

Den förhärskande vindriktningen är från sydväst och området är välventilerat. Miljökvalitetsnormerna för luftföroreningarna kvävedioxid och partiklar (PM10) klaras med bred marginal enligt gjorda beräkningar som Stockholms och Uppsala läns luftvårdsförbund utfört för år 2010 (LVF, 2011) ([www.slb.mf.stockholm.se/lvf/Luftforeningskartor](http://www.slb.mf.stockholm.se/lvf/Luftforeningskartor)).

## **Påverkan**

### **Mark och strålning**

Det kan förekomma områden med hög risk för markradon, vilket måste beaktas i uppförande av husen.

Den norra plangränsen ligger 55 m från en kraftledning på 400 kV. Enligt ansvariga myndigheter finns det inga forskningsresultat som motiverar gränsvärden för magnetfält, men det finns skäl till försiktighet. Oberoende studier har sett samband mellan exponering under barnåren för magnetfält som ligger över det normala och en något ökad risk för leukemi. Svenska kraftnäts magnetfältspolicy är att styrkan på magnetfältet inte ska överstiga 0,4  $\mu$ T där människor bor eller vistas varaktigt. Enligt Svenska Kraftnät utgår valet av försiktighetsnivå från de samlade forskningsresultat som finns och rekommendationer som myndigheter tagit fram. Denna nivå överskrider sannolikt inom ett område till 130 m, från kraftledningens mitt. Inga nyttillkommande bostäder bör uppföras inom denna zon. Från 77 kV:s-ledningen, mellan södra och norra delen av tomtområdet bör inte bostäder uppföras närmare än 20 m. För 20 kV:s-ledningen genom norra delen av området anger Vattenfall inget säkerhetsavstånd, men försiktighet bör vidtas och förnyad kontakt med Vattenfall därför tas, för att klara ut vilket skyddsavstånd som behövs.

### **Rekreation och friluftsliv**

Vandrare på Grödingeleden, eller på stigar utanför området kommer inte att påverkas med gällande förslag. När det gäller planering och avstyckning av tomter bör man tänka på att inte hindra för friluftslivet att röra sig inom området mellan tomterna. Det är av stor vikt, för boende och fågelskådare, att tillgängligheten till utsiktsplatsen i västra delen av området inte försämras.

### **Natur**

Naturmiljöer liknande de som finns inom inventeringsområdet finns även i omgivningarna. Flera områden med tidigare känt högre naturvärde som nyckelbiotoper, Skogsstyrelsens naturvärdesobjekt och naturreservat finns i landskapet runt om inventeringsområdet. Det medför att de arter som förekommer i området sannolikt även förekommer i omgivningarna. För de skyddade och fridlysta arter som finns i området görs bedömningen att varken de arter som påträffats i området eller de ytterligare arter som bedöms kunna finnas här torde ha tätare förekomster i det inventerade området än utanför.

Den exploatering som planeras vid Kagghamra kommer endast ta en mindre del av skogsmarken i området i anspråk och dessutom finns det mycket skogsmark även i planområdets omgivning. Tomter och vägkanter i området är bevuxna av träd och på detta sätt bryter de inte helt av de gröna sambanden i området då många organismer kan sprida sig över denna typ av bebyggelse. En stor del av inventeringsområdet bedöms ha lågt naturvärde och kan tas i anspråk utan större konsekvenser på biologisk mångfald eller ekologiska samband. Rekommendationen är dock att en grön struktur av naturlig vegetation sparas inom de områden där bostadsbebyggelse planeras så att området bibehåller sin gröna karaktär. Detta för att säkerställa den gröna infrastrukturen och att arter kan förflytta sig genom området. Till exempel kan enstaka träd och trädgrupper av ädellövträd och lövträd sparas i områden som exploateras.

Tre objekt bedömdes ha visst naturvärde. Naturvärdet i objekt C är kopplad till hydrologi och objektet är dessutom mycket litet. Här görs därför bedömningen att objektet inte kan exploateras utan att förlora sitt naturvärde. Även åtgärder i närheten av objektet kan påverka hydrologin. Naturvärdet i objekten A och B är främst kopplad till förekomsten av lövträd och andra värdeelement medan andra delar av objekten har ett lägre naturvärde. För dessa objekt rekommenderas att hänsyn tas till de värdeelement som identifierades vid naturvärdesinventeringen och att lövträd sparas.

### **Kulturmiljö och landskapsbild**

De föreslagna planen bör inte strida mot intentionerna i Riksintresset för kust och skärgårdsområdet då den endast medger en komplettering av befintlig bebyggelse och inte kan sägas orsaka någon skada på friluftslivet eller naturen. Planen bedöms inte heller påverka innehållet i det i väster angränsande Riksintresset för kulturmiljövården. Däremot kan landskapsbilden sett från Riksintresset komma att påverkas.

Kagghamra tomområde är högt beläget ovanför omkringliggande dalar. Landskapet är storskaligt. Någon landskapsanalys har inte utförts, men om de nya planbestämmelserna medger byggande närmare tomtgräns riskerar sannolikt detta att påverka landskapsbilden sett från väster, Snäckstavik, genom att huskroppar av olika färg och form blir synliga på höjden, vilket riskerar att påverka upplevelsen av dalen.

Resultat från den arkeologiska utgrävningen visar att RAÄ156:1-2 och objekt 5 berörs av de ursprungliga planerade tomterna och ligger på eller i anslutning till den centralt belägna åkern. Förslaget att bygga bostäder på åkern har därför utgått. Generellt gäller att fornminnen bör om möjligt lämnas orörda, men om det inte går, så måste de undersökas och tas bort, vilket prövas av Länsstyrelsen.

### **Vatten**

Ett syfte med planen är att skapa förutsättningar för att ansluta områdets enskilda VA-lösningar till det kommunala VA-nätet. Åtgärden är mycket positiv för omkringliggande recipienter, däribland de två vattenförekomsterna; Kagghamraån och Kaggfjärden. Bortkoppling av enskilda avlopp kommer att minska belastningen av föroreningar på såväl nämnda vattenförekomster som Snäckstaviksbäcken och grundvattnet och bidra till att få ett renare vatten. Anslutning till kommunalt vatten kommer att leda till bättre grundvattenbildning av sötvatten och minskad risk för salt grundvatten. Projektet kommer att leda till en viss ökad trafikmängd. Dagvatten från området leds i öppna diken där en fastläggning av merparten av föroreningarna kommer att ske. Förorenat dagvatten bedöms utifrån den begränsade ökningen av trafiken samt hur dagvatten tas om hand, inte påverka omkringliggande recipienter negativt.

### **Buller och vibrationer**

Framtida bullerökning från trafik till och från planområdet på omgivningen är marginell. Områdets perifera läge i förhållande till handel och kollektivtrafikknutpunkter motiverar inte att avstegsfall från gällande bullerriktvärden görs. Merparten av de föreslagna tomterna klarar riktvärdena, men framför allt de maximala bullervärdena från genomfartsvägen 570, bör beaktas när man planerar nya hus på åkern centralt i området samt på åkern öster. En bullerutredning bör utföras för att säkerställa att bullerriktvärdena klaras för planerade bostäder längs väg 570.

## Luft

Då området inte ligger speciellt kollektivtrafiknära finns skäl att anta att en stor del av transporterna kommer att ske med bil. Men på grund av planens begränsade omfattning kommer tillkommande bebyggelse endast att leda till marginellt ökad biltrafik på tillfartsvägar. Den ökade trafiken bedöms inte vara av den storleken att det påverkar luftföroreningssituationen utanför planområdet och inte leda till att miljö kvalitetsnormer överskrids, vare sig i planområdet eller utanför.

## Planen

Avsikten med planen är att möjliggöra för anslutning till kommunalt VA samt en viss förtätning av bostäder. Projektet harmonierar med befintlig bebyggelse. Planen följer intentionerna i översiktsplanen från 22 maj 2014.

## Bakgrundsmaterial

Anderson, 2014. *Kagghamra tomtområde. Arkeologisk utredning för fastigheterna Dalsta 4:1 m.fl.*, Rapport 2014:23. ArkeoLogistik AB.

BGV, 2011. *Botkyrkas gröna värden – Naturvårdsprogram för Botkyrka kommun*, Botkyrka kommun.

Enefjärn Natur AB, 2014. *Inventering och bedömning av naturvärde, Kagghamra tomtområde, Detaljplan i Botkyrka kommun*, Samhällsbyggnadsförvaltningen, Botkyrka kommun.

FIN-88, 1989. *FRITID I NATUR – en utredning om kommunens friluftsliv*. Kultur – Fritid, Botkyrka kommun.

Ingemansson Technology AB, 2006. *Bullerkartläggning av Botkyrka kommun. Fördjupad kartläggning*. Rapport 2006:1, Miljöförvaltningen, Botkyrka kommun.

Kulturmiljöprogram för Botkyrka kommun, 2014.  
[www.botkyrka.se/bibliotekochkultur/kulturmiljoprogrammet/grodinge/nas](http://www.botkyrka.se/bibliotekochkultur/kulturmiljoprogrammet/grodinge/nas)

LVF, 2011. *PM 10 i ABC-län 2010*. <http://www.slb.mf.stockholm.se/lvf/>

LVF, 2011. *Kvävedioxid i ABC-län 2010*. <http://www.slb.mf.stockholm.se/lvf/>

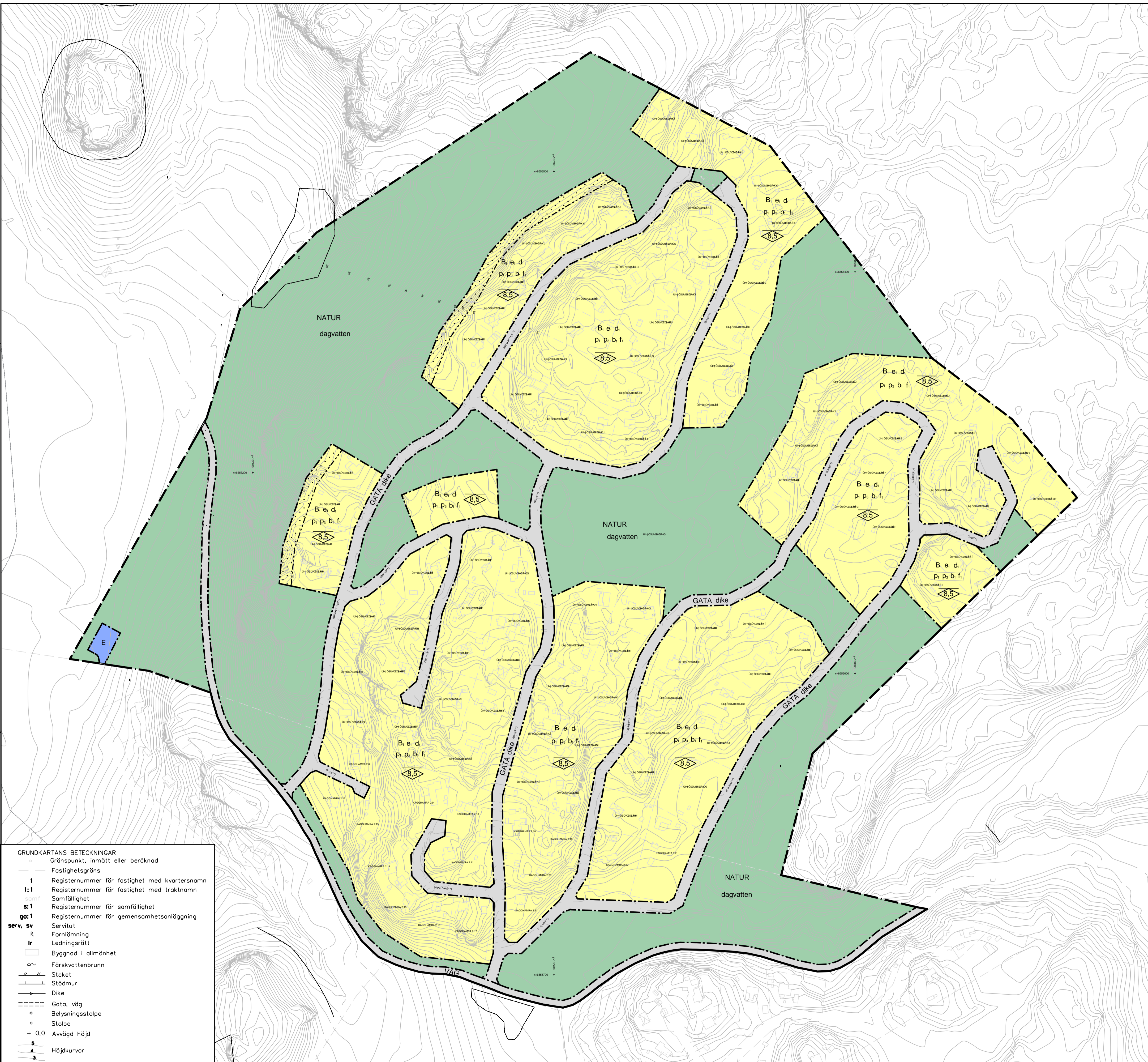
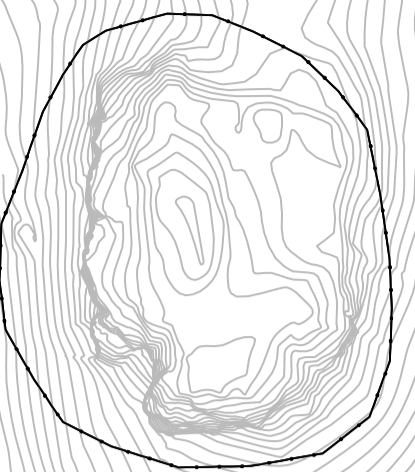
*Magnetfält och hälsorisker*. Broschyr från Arbetsmiljöverket, Boverket, Elsäkerhetsverket, Socialstyrelsen och Strålsäkerhetsmyndigheten.

*Myndigheternas försiktighetsprincip om lågfrekventa elektriska och magnetiska fält – en vägledning för beslutsfattare*, ADI 477. Arbetsmiljöverket, Boverket, Elsäkerhetsverket, Socialstyrelsen och Statens Strålsäkerhetsmyndigheten.

SVENSKA KRAFTNÄT, 2010. *Elektriska och magnetiska fält vid stora kraftledning*, *Faktablad 2010 06 29*. Svenska kraftnät.

VISS, Vatteninformationssystem Sverige. <http://www.viss.lansstyrelsen.se/>

ÖP, 2014. *Översiktsplan 2014, Botkyrka kommun.* Botkyrka kommun.



**GRUNDKARTANS BETECKNINGAR**

- Grünpunkt, inmätt eller beräknad
- Fostighetsgräns
- 1** Registreringsnummer för fastighet med kvartersnamn
- 1:1** Registreringsnummer för fastighet med traktornamn
- somf** Samfällighet
- s:1** Registreringsnummer för samfällighet
- qs:1** Registreringsnummer för gemensamhetsanläggning
- serv. sv** Servitut
- r** Fornlämning
- lr** Ledningsrätt
- Byggnad i allmänhet
- Försöksvattenbrunn
- Staket
- Stödmur
- Dike
- Gata, väg
- Belysningsstolpe
- Stolpe
- + 0,0 Anvägd höjd
- Höjdkurvor

### PLANBESTÄMMELSER

Utlägg av allmän platsmark med enskilt huvudmannaskap i Botkyrka kommun. Kartblad 1. Beslutsdatum: 2018-11-29. Grundkartan upprättad i november månad 2018 genom utdrag ur kommunens kartbas. Grundkartan utanför planområdet är ej fältkontrollerad.

#### Gränser

- Östgrän
- Västgrän
- Sömgrän

#### Användning av allmän platsmark med enskilt huvudmannaskap (PBL 4 kap 8 § punkt 2)

VÄG	Xé*
GATA	Lokaltrafik
PARK	Park
NATUR	Natur

#### Användning av kvartersmark (PBL 4 kap 5 § punkt 3)

B.	Öfverbyggnadsområde
E.	Välutrustad bostadsområde
N.	Natur

#### Användning av vattenområde (PBL 4 kap 5 § punkt 3)

W.	Skiljevattenområde
W.	Övrigt vattenområde

#### Egenskapsbestämmelser för utformning av allmän platsmark med enskilt huvudmannaskap

- dagvatten: Täckningsmaterial ska vara asfalt eller likvärdigt.
- dike: Överhöjningsdike ska vara minst 0,5 meter högt.

#### Egenskapsbestämmelser för kvartersmark

- e: P4\* innebär att byggnaderna ska vara avsedda för bostadsändamål. Byggnaderna ska vara avsedda för bostadsändamål. Byggnaderna ska vara avsedda för bostadsändamål.
- d: Täckningsmaterial ska vara asfalt eller likvärdigt.
- d: Täckningsmaterial ska vara asfalt eller likvärdigt.
- p: P4\* innebär att byggnaderna ska vara avsedda för bostadsändamål. Byggnaderna ska vara avsedda för bostadsändamål. Byggnaderna ska vara avsedda för bostadsändamål.
- p: Täckningsmaterial ska vara asfalt eller likvärdigt.
- p: Täckningsmaterial ska vara asfalt eller likvärdigt.
- p: Täckningsmaterial ska vara asfalt eller likvärdigt.
- p: Täckningsmaterial ska vara asfalt eller likvärdigt.
- b: Vatten ska vara avsedda för bostadsändamål. Vatten ska vara avsedda för bostadsändamål. Vatten ska vara avsedda för bostadsändamål.
- f: X och Y innebär att byggnaderna ska vara avsedda för bostadsändamål. Byggnaderna ska vara avsedda för bostadsändamål. Byggnaderna ska vara avsedda för bostadsändamål.
- f: X och Y innebär att byggnaderna ska vara avsedda för bostadsändamål. Byggnaderna ska vara avsedda för bostadsändamål. Byggnaderna ska vara avsedda för bostadsändamål.

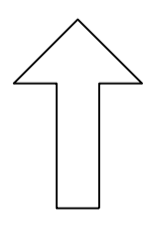
#### Administrativa bestämmelser

- a: Utlägg av allmän platsmark i Botkyrka kommun.
- u: Täckningsmaterial ska vara asfalt eller likvärdigt.

#### Information

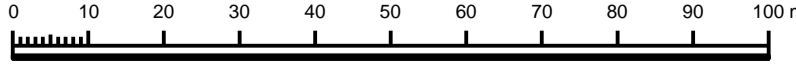
Utlägg av allmän platsmark med enskilt huvudmannaskap i Botkyrka kommun. Kartblad 1. Beslutsdatum: 2018-11-29. Grundkartan upprättad i november månad 2018 genom utdrag ur kommunens kartbas. Grundkartan utanför planområdet är ej fältkontrollerad.

X och Y innebär att byggnaderna ska vara avsedda för bostadsändamål. Byggnaderna ska vara avsedda för bostadsändamål. Byggnaderna ska vara avsedda för bostadsändamål.



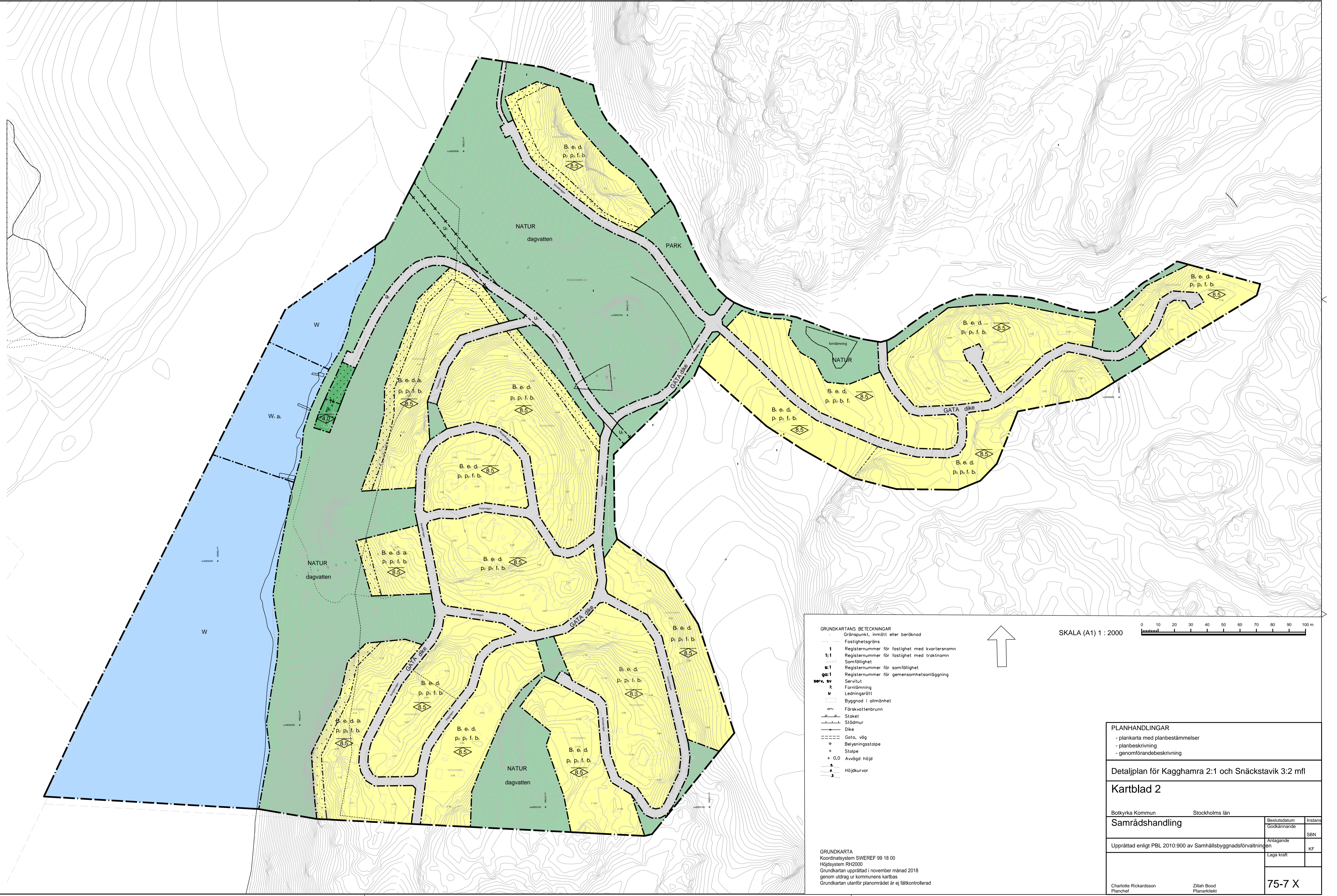
GRUNDKARTA  
Koordinatsystem SWEREF 99 18 00  
Höjdsystem RH2000  
Grundkartan upprättad i november månad 2018 genom utdrag ur kommunens kartbas  
Grundkartan utanför planområdet är ej fältkontrollerad

SKALA (A1) 1:2000

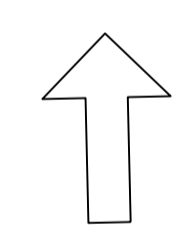


PLANHANDLINGAR			
Utlägg av allmän platsmark med enskilt huvudmannaskap i Botkyrka kommun. Kartblad 1.			
Övervakningsperiod: 1 år			
Kartblad 1			
Botkyrka Kommun	Utlägg av allmän platsmark	Beslutsdatum	Instans
Utlägg av allmän platsmark		2018-11-29	SBN
W (allmän platsmark)		Antagande	SBN
		Laga kraft	KF
Charlotte Rickarsson	Zillah Bood	75-7 X	
Planchef	Planarkitekt		

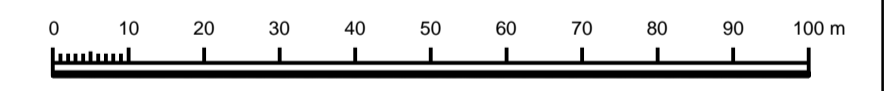




- GRUNDKARTANS BETECKNINGAR**
- Gränspunkt, inmätt eller beräknad
  - Fästighetsgräns
  - 1 Registernummer för fastighet med kvartersnamn
  - 1:1 Registernummer för fastighet med traktnamn
  - so:mf Samfällighet
  - so:1 Registernummer för samfällighet
  - go:1 Registernummer för gemensamhetsanläggning
  - serv, sv Servitut
  - K Fornlämning
  - lr Ledningsrätt
  - Byggnad i allmänhet
  - ov Färsälvattenbrunn
  - Staket
  - Stödmur
  - Dike
  - Gata, väg
  - Belysningsstolpe
  - Stolpe
  - + 0.0 Avvägd höjd
  - Höjtkurvor



SKALA (A1) 1 : 2000



GRUNDKARTA  
 Koordinatsystem SWEREF 99 18 00  
 Höjdsystem RH2000  
 Grundkartan upprättad i november månad 2018  
 genom utdrag ur kommunens kartbas  
 Grundkartan utanför planområdet är ej fältkontrollerad

<b>PLANHANDLINGAR</b>			
- plankarta med planbestämmelser			
- planbeskrivning			
- genomförandebeskrivning			
<b>Detaljplan för Kagghamra 2:1 och Snäckstavig 3:2 mfl</b>			
<b>Kartblad 2</b>			
Botkyrka Kommun	Stockholms län	Beslutsdatum	Instans
<b>Samrådshandling</b>		Göckänmande	SBN
Upprättad enligt PBL 2010:900 av Samhällsbyggnadsförvaltningen		Antagande	KF
		Laga kraft	
Charlotte Rickardsson Planchef	Zillah Bood Planarkitekt	<b>75-7 X</b>	





## **8**

### **Delegationsbeslut (TEF/2018:38)**

#### **Beslut**

Tekniska nämnden har tagit del av anmälda delegationsbeslut.

#### **Ärendet**

Tekniska nämnden har överlåtit sin beslutanderätt till tjänstemän enligt tekniska nämndens delegationsordning. Beslut som fattats med stöd av delegering ska återrapporteras till nämnden.

Tekniska förvaltningen redovisar delegationsbeslut i skrivelse daterad 2018-12-20.

**Anmälan av delegationsbeslut**

<b>Rubrik/ärendemening:</b>		<b>Beslut om ersättare</b>		
Ärendetyp	Diarienummer	Beslutsdatum	Delegat (namn och befattning)	
G 3	TEF/2018:40	2018-12-17	Linus Ingulfson, enhetschef, Gata/Park-drift	
Beskrivning av ärendet				
Ersättare för enhetschef, 2018-12-18—2019-01-07, Fredrik Samuelsson.				
Ärendetyp	Diarienummer	Beslutsdatum	Delegat (namn och befattning)	
G 3	TEF/2018:40	2018-12-18	Frank Renebo, fastighetschef	
Beskrivning av ärendet				
Ersättare för fastighetschef, 2018-12-20—2018-12-23, Peter Arnhjort.				
<b>Rubrik/ärendemening:</b>		<b>Förvaltningsledning</b>		
Ärendetyp	Diarienummer	Beslutsdatum	Delegat (namn och befattning)	
G 3	TEF/2018:319	2018-12-03	Åsa Engwall, förvaltningschef	
Beskrivning av ärendet				
Beslut om att godkänna tjänsteresa till Norge för medledare inom VA-avdelningen.				
Leverantör (vid upphandling)			Kontraktssumma (vid upphandling)	

**Tekniska nämndens delegationsordning**

Tekniska nämndens beslutanderätt framgår av kommunallagen och nämndens reglemente (som beslutats av kommunfullmäktige).

Föreskrifter om delegering av ärenden inom en nämnds verksamhetsområde finns i 6 kap. 37–40 §§ kommunallagen (2017:725). En nämnd kan uppdra åt ett utskott, en ledamot eller ersättare samt en anställd i kommunen att besluta på nämndens vägnar i ett visst ärende eller i en viss grupp av ärenden (se 6 kap. 37 § och 7 kap. 5 § kommunallagen).

Med de förbehåll som anges i 6 kap. 38 § kommunallagen har tekniska nämnden delegerat beslutanderätten i de ärenden som angivits i den till delegationsordningen tillhörande delegationsförteckningen.

Endast förvaltningschefen har rätt att vidaredelegera beslutanderätt (se 7 kap. 6 § kommunallagen).

Beslut som fattas på delegation ska anmälas till tekniska nämnden senast till nästa nämndsammanträde efter det att beslutet fattades. Beslutet är formellt fattat av tekniska nämnden och kan inte återkallas eller omprövas. Beslut som har fattats med stöd av delegation överklagas på samma sätt som nämndens övriga beslut.