

PLANBESTÄMMELSER

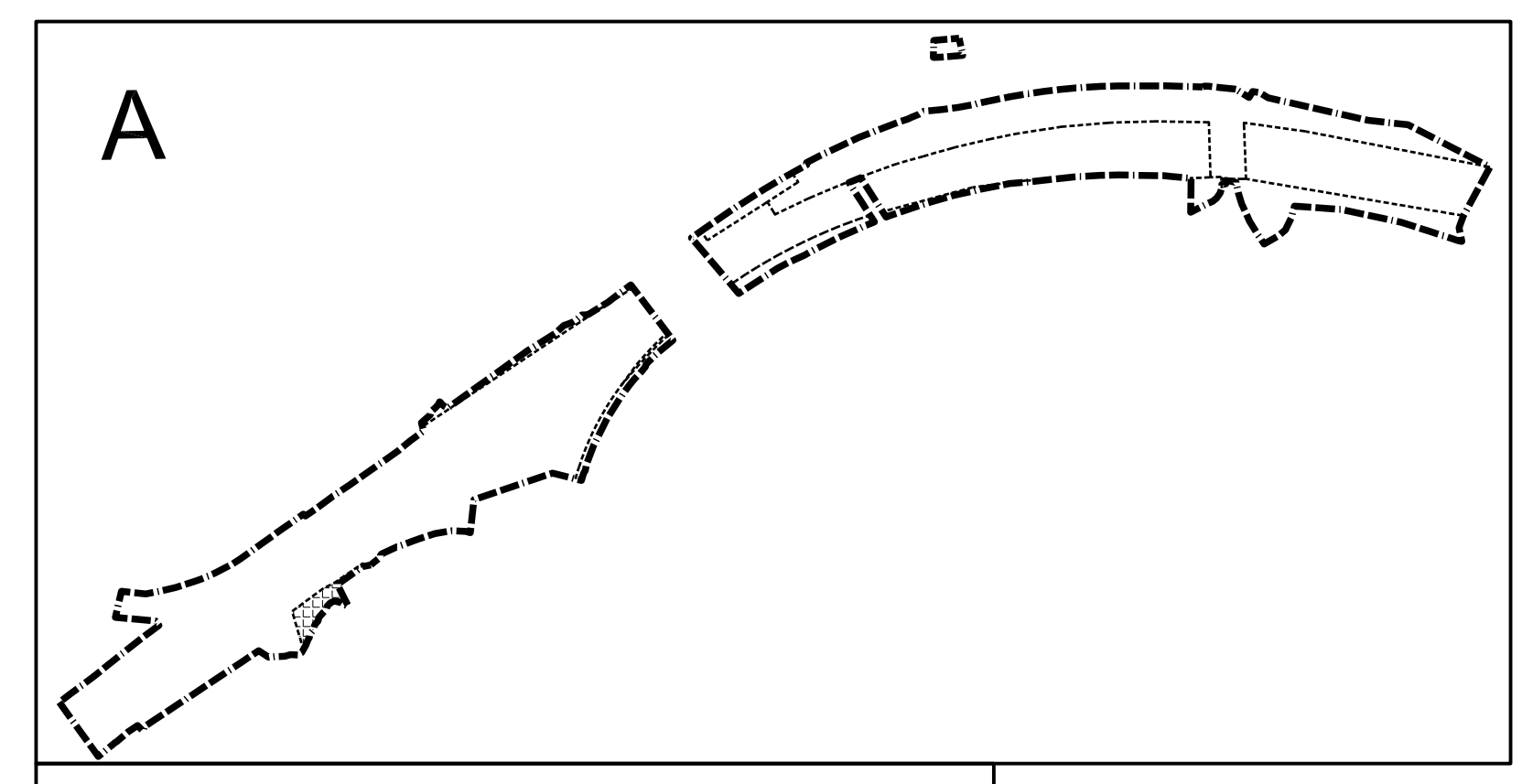
Följande gäller inom områden med nedanstående beteckningar. Endast angiven användning och utformning är tillåten. Där beteckning saknas gäller bestämmelsen inom hela planområdet.

Gränser

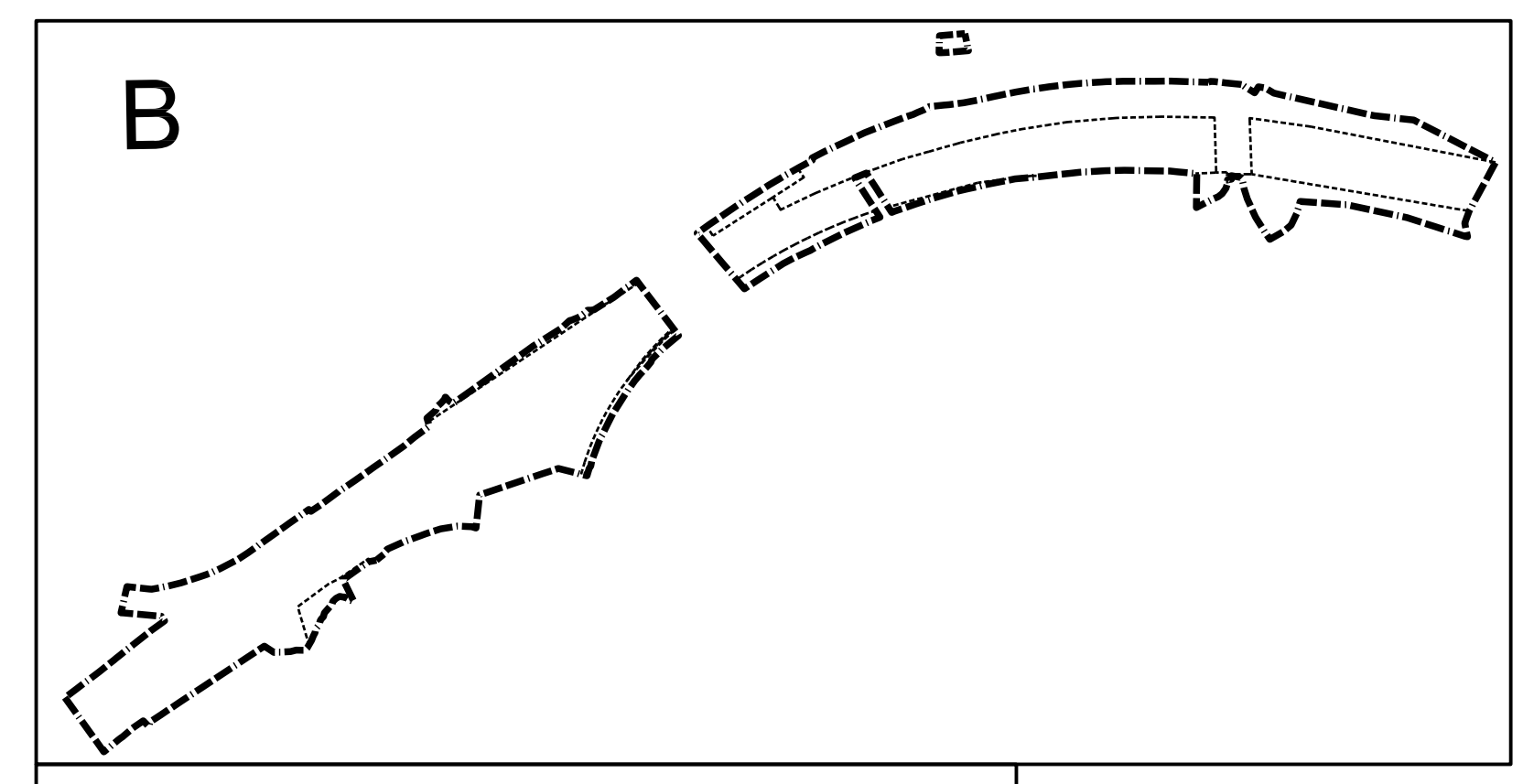
Planområdesgräns

UPPHÄVANDE

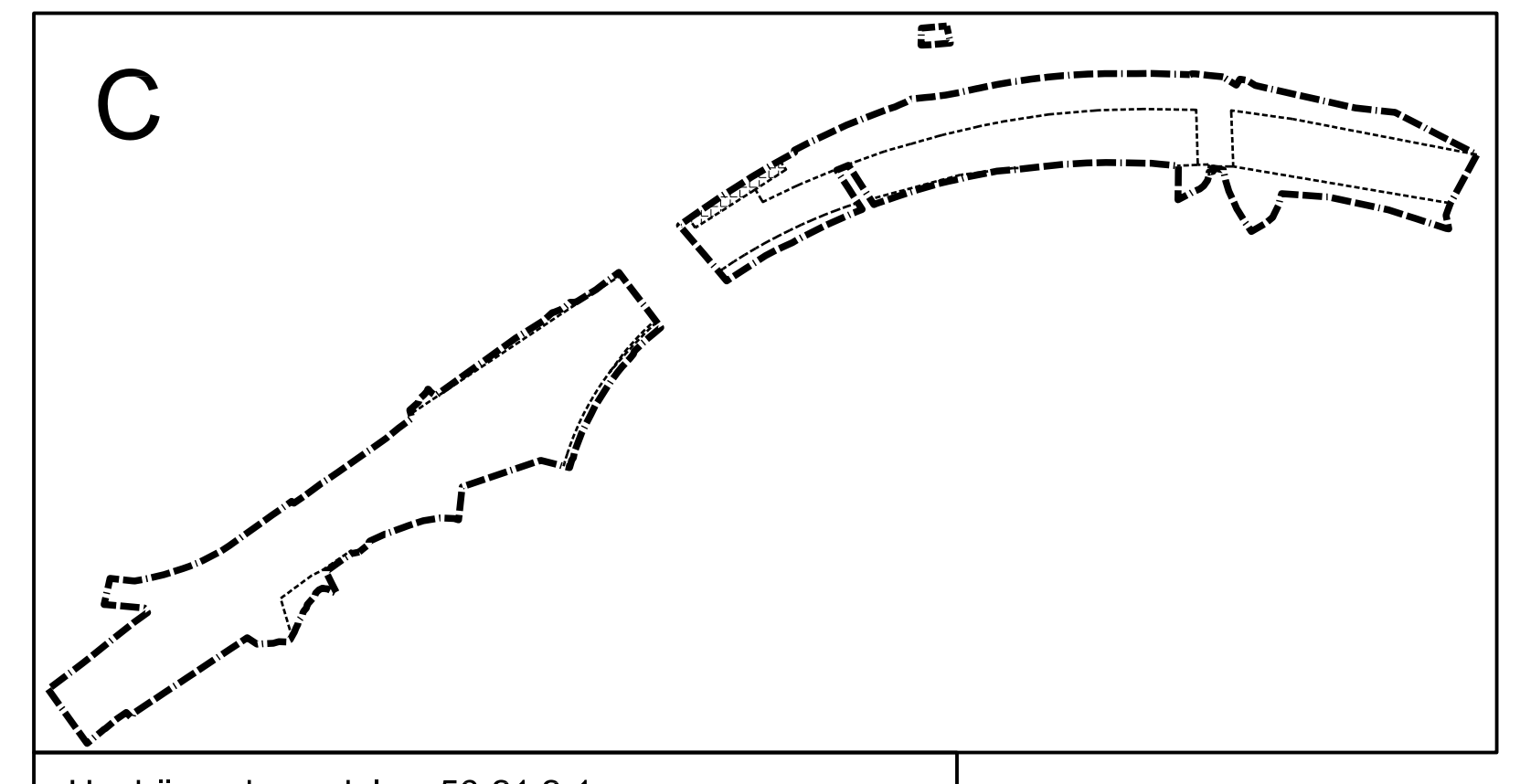
Inom skrafferat område upphävs detaljplan



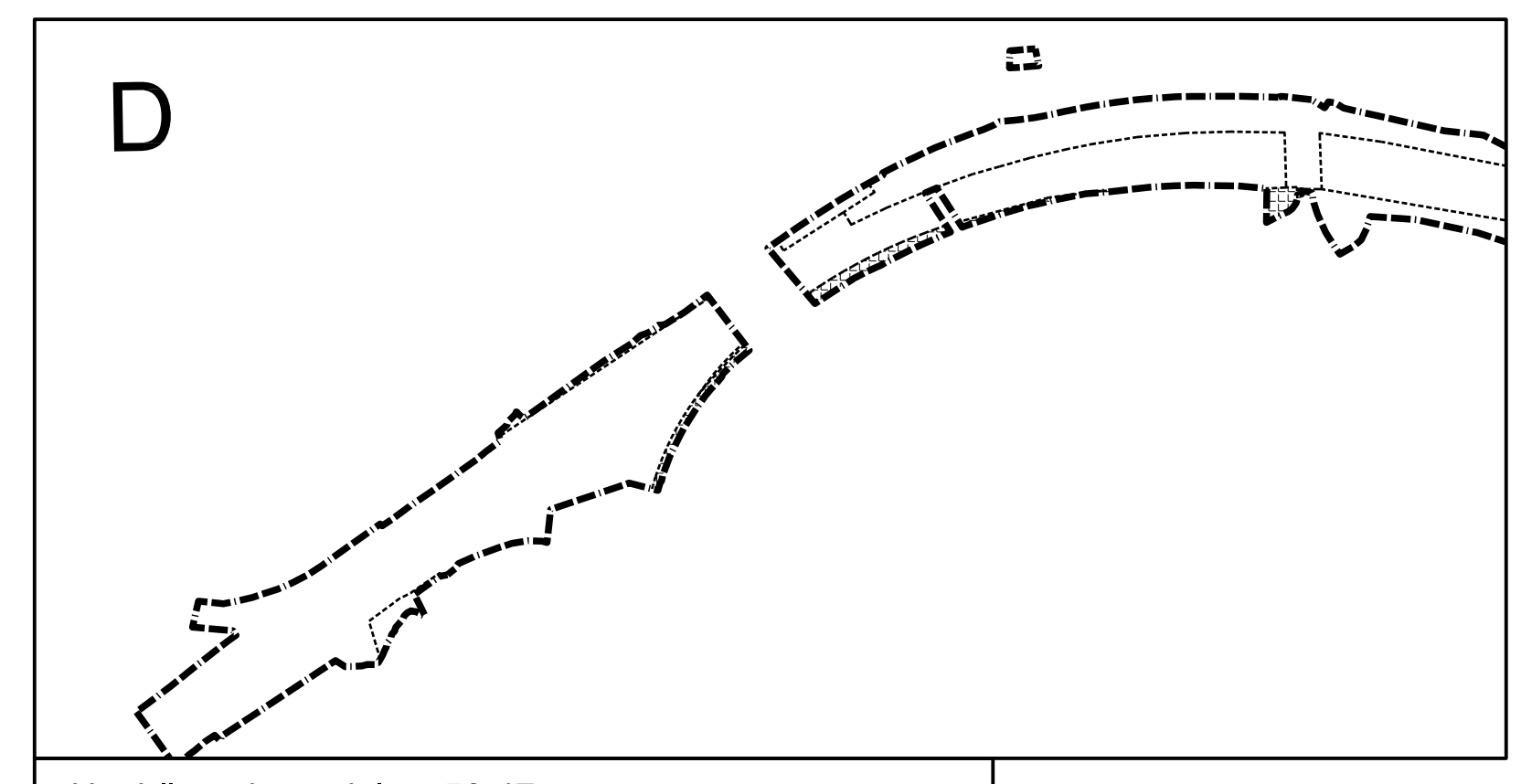
Upphävande av del av 56-45



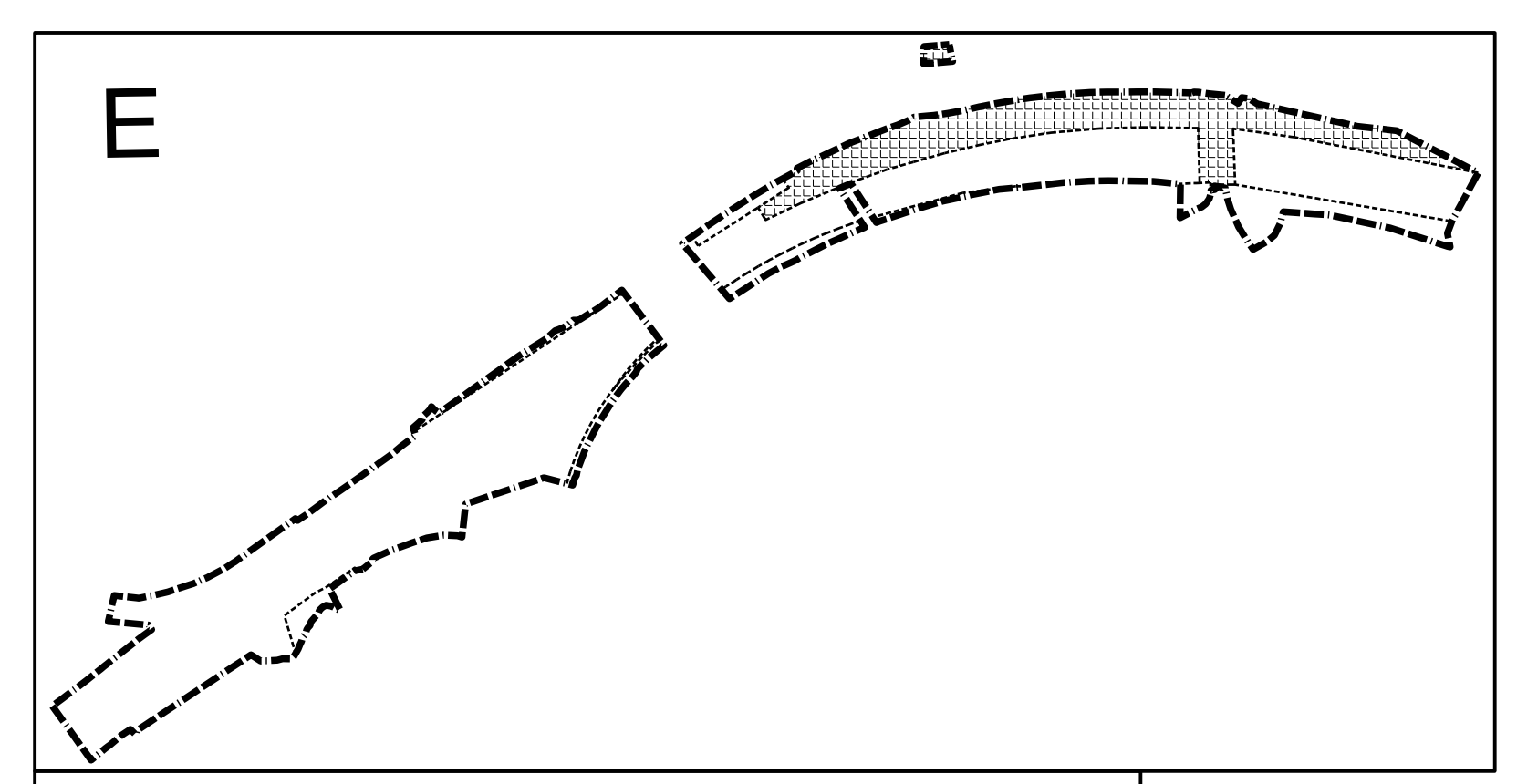
Upphävande av del av 56-28



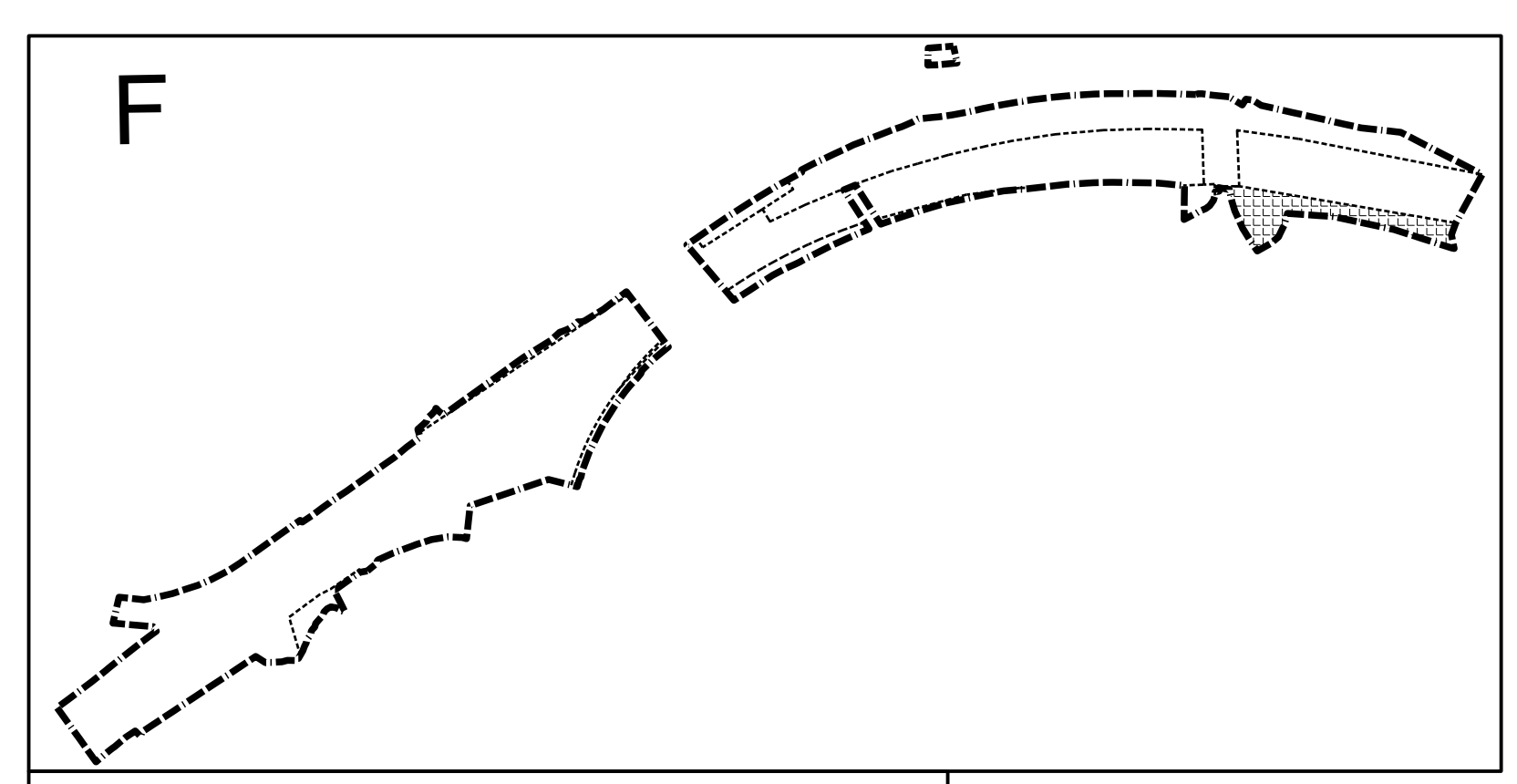
Upphävande av del av 56-21.2-1



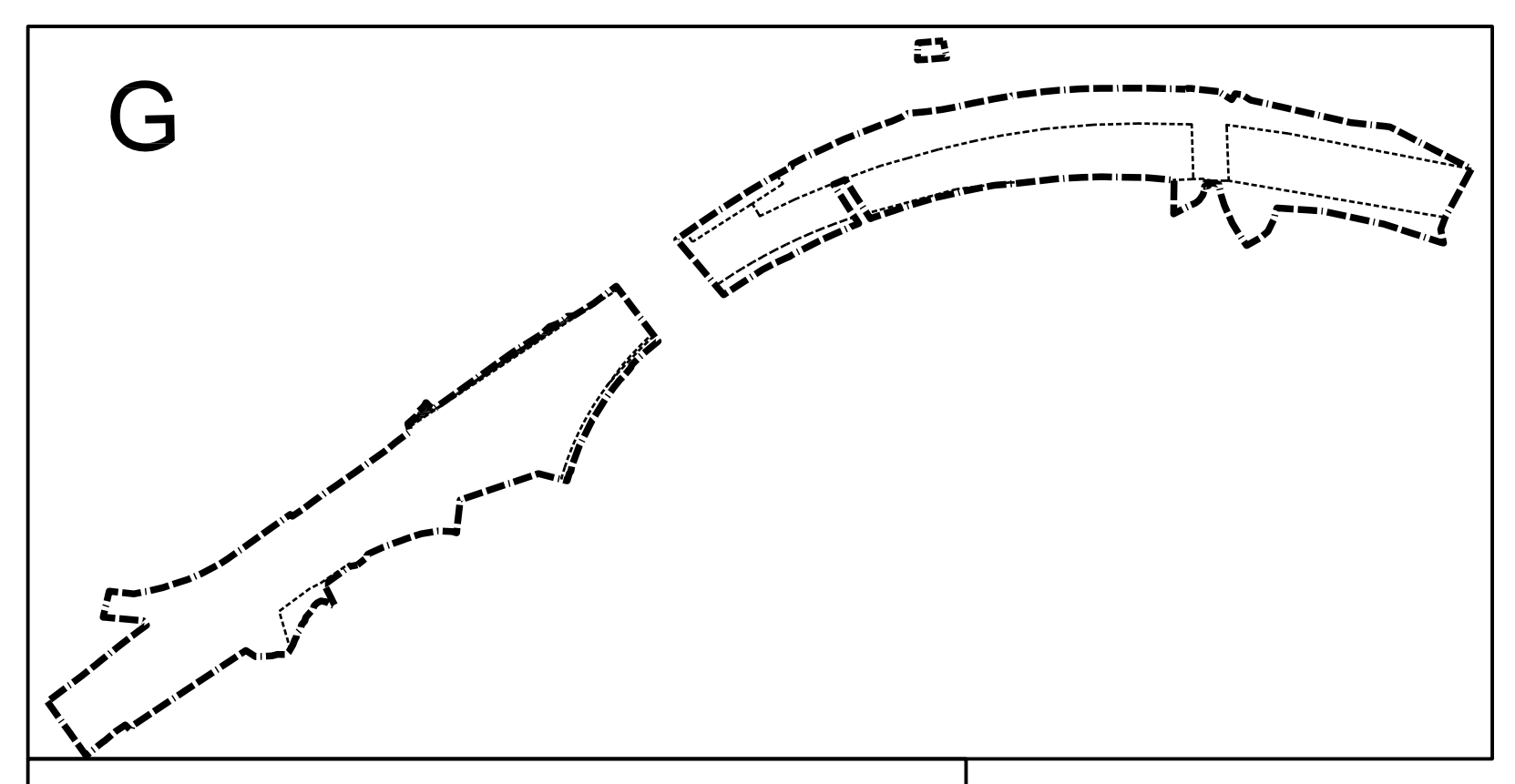
Upphävande av del av 56-47



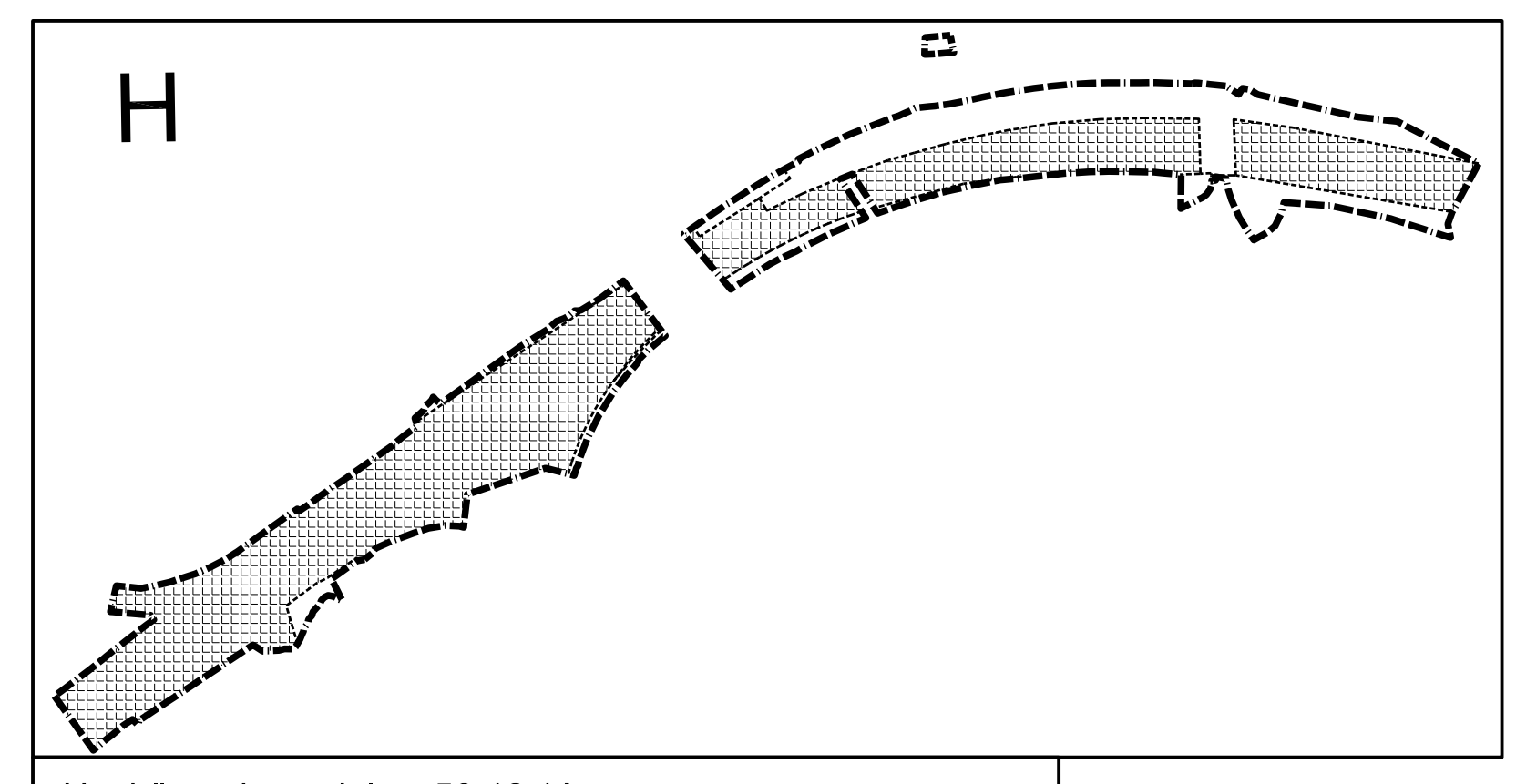
Upphävande av del av 56-22-1A



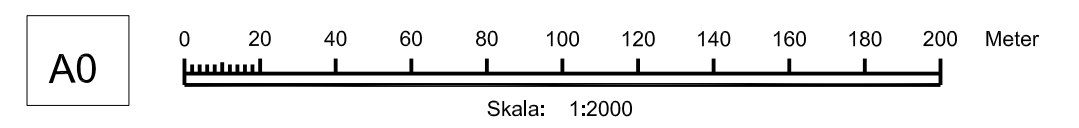
Upphävande av del av 56-43



Upphävande av del av 56-36



Upphävande av del av 56-12.1A



GRUNDKARTANS BETECKNINGAR

- Gränspunkt, inmätt eller beräknad
- Fastighetsgräns
- 1 Registernummer för fastighet med kvartersnamn
- 1:1 Registernummer för fastighet med traktnamn
- go:1 Registernummer för gemensamhetsanläggning
- R Fornlämning
- Byggnad i allmänhet
- Gata, väg
- Järnväg, skalriktig bredd
- Stolpe
- + 0,0 Avvägd höjd
- 5 Höjdkurvor
- 4
- 3

GRUNDKARTA
 Koordinatsystem SWEREF 99 18 00
 Höjdsystem RH2000
 Grundkartan upprättad i januari månad 2022
 av Botkyrka kommun
 Grundkartan utanför planområdet är ej fältkontrollerad

Till planen hör:	<input type="checkbox"/> Planbeskrivning	<input type="checkbox"/> Gränskningsutlåtande
	<input type="checkbox"/> Planprogram	<input type="checkbox"/> Gatastråkprogram
	<input type="checkbox"/> Mjölkonsekvensbeskrivning	<input type="checkbox"/> Kvalitetsprogram
	<input type="checkbox"/> Fastighetsförteckning	<input type="checkbox"/> Illustration
	<input type="checkbox"/> Samrådsredogörelse	

Upphävande av del av detaljplaner i Fitja

Antagandehandling

Botkyrka kommun	Stockholms län	Beslutsdatum	Instans
SBF/2019:00077		Godkännande	
		Antagande	
Upprättad enligt PBL 2010:900		Laga kraft	

Charlotta Rickardsson
Planchef

André Jacquet
Planarkitekt