

## PLANBESTÄMMELSER

Följande gäller inom området med nedanstående beteckningar. Endast angiven användning och utformning är tillåten. Bestämmelser utan beteckning gäller inom hela planområdet.

### GRÄNSBETECKNINGAR

Planområdesgräns

### ANVÄNDNING AV MARK OCH VATTEN

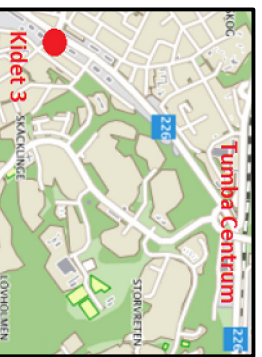
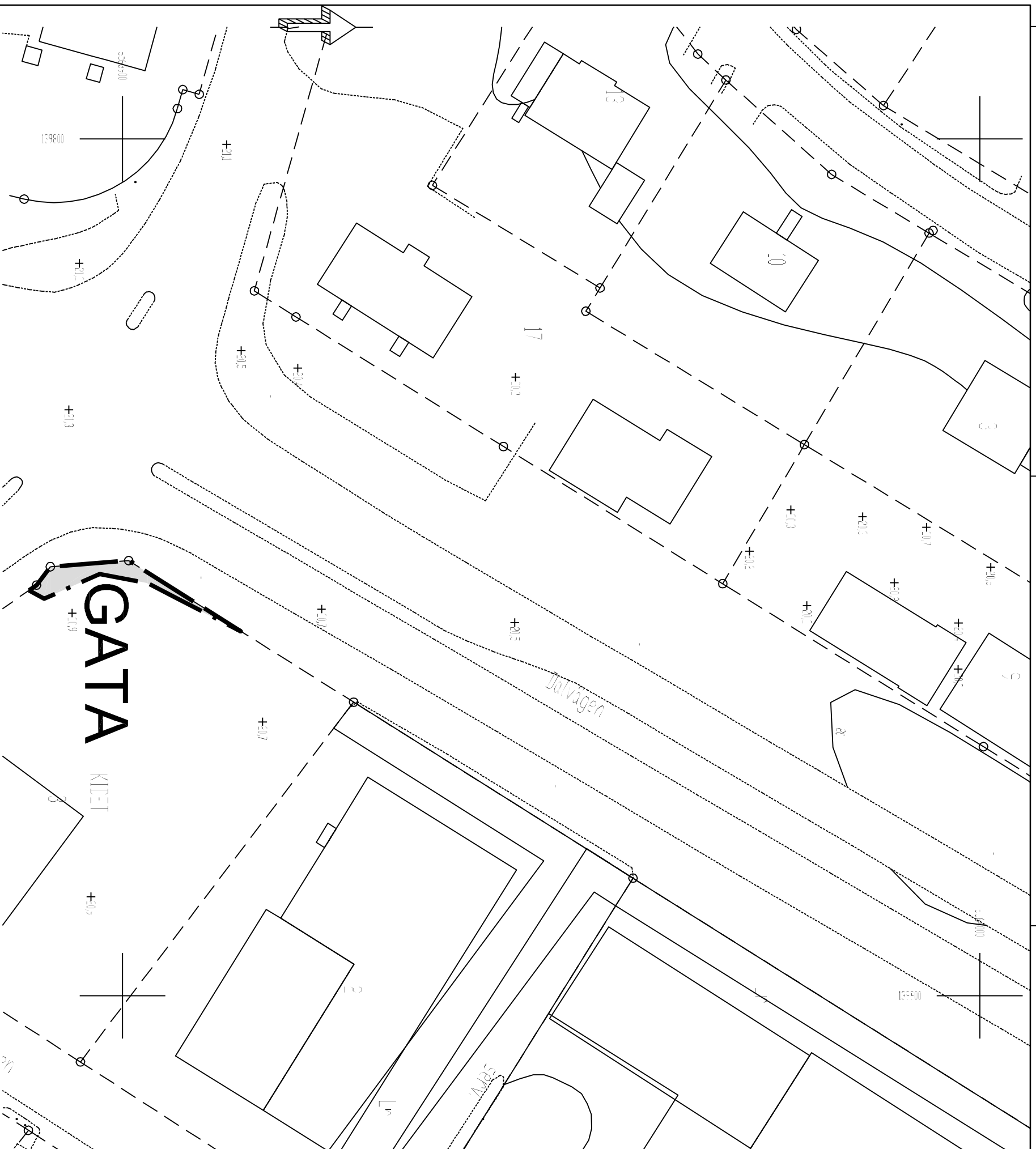
Allmänna platser med kommunalt huvudmannaskap, 4 kap 5 § 2

**GATA** Gata

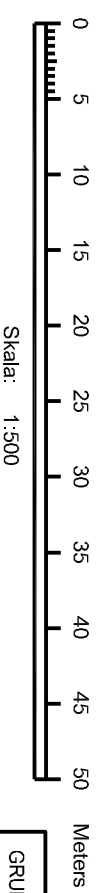
### ADMINISTRATIVA BESTÄMMELSER

Genomförandetid

Genomförandetiden är 5 år, 4 kap 21 §



Traktgräns	-----
Fastighetsgräns	-----
Servitut	-----
Vägkant	-----
Höjdkurva	-----
Imnättra träd	○



**GRUNDKARTA**  
Koordinatsystem SWEREF 99 18 00  
Höjdsystem RH2000  
Grundkartan upprättad i juli 2016  
genom utdrag ur kommunens kartbas.  
Grundkartan utanför planområdet är ej fältkontrollerad

- Till planen hör:
- |   |  |                          |
|---|--|--------------------------|
| <input type="checkbox"/> Planbeskrivning                    | <input type="checkbox"/> Fastighetsförteckning         | <input type="checkbox"/> |
| <input checked="" type="checkbox"/> Genomförandebeskrivning | <input checked="" type="checkbox"/> Samrådsredogörelse | <input type="checkbox"/> |

**Kidet 3**

Bokyrka kommun	Stockholms län	Bestudsdatum	Instans
Granskning			

Upprättad enligt PBL 2010:900

September 2017

Lotta Kvist  
Planarkitekt

Charlotte Rickardsson  
Planchef

10-54