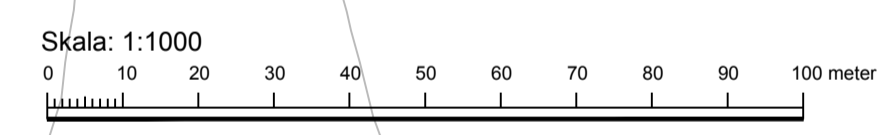
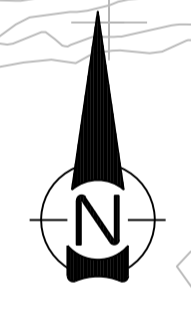
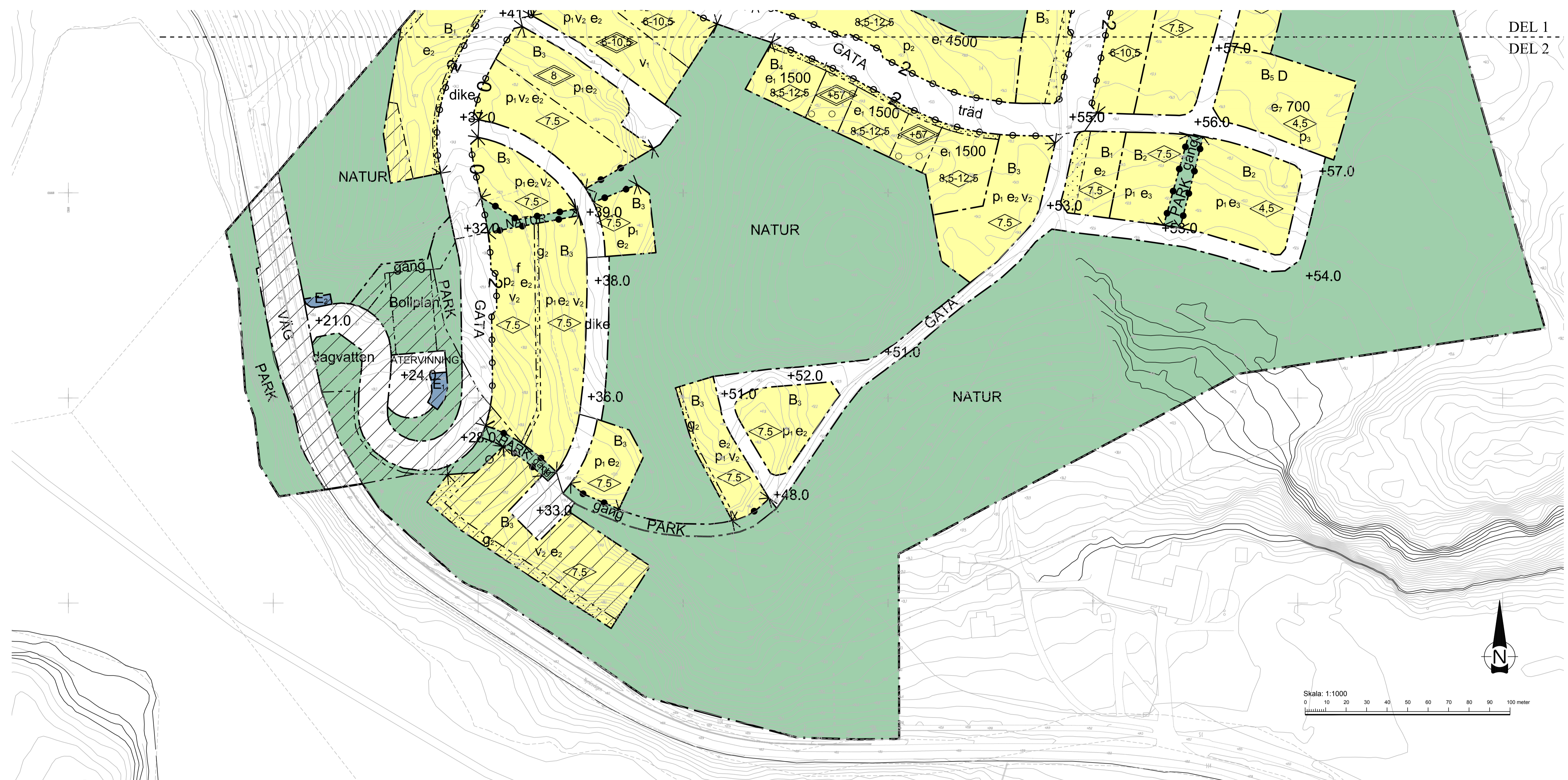


DEL 1
DEL 2



GRUNDKARTEBETECKNINGAR

- Fastighetsgräns
- Vägkant
- Höjdkurva
- Träd
- Belysningsstolpe
- Gränspunkt
- Byggnad
- Järnväg
- Fornlämning

- | | | |
|---|---|---|
| <input type="checkbox"/> Till planen hör: | <input type="checkbox"/> Planbeskrivning | <input type="checkbox"/> Gränskningsutlåtande |
| <input type="checkbox"/> Planprogram | <input type="checkbox"/> Miljökonsekvensbeskrivning | <input type="checkbox"/> Gestaltungsprogram |
| <input type="checkbox"/> Samrådsredogörelse program | <input type="checkbox"/> Fastighetsförteckning | <input type="checkbox"/> Kvalitetsprogram |
| <input type="checkbox"/> Samrådsredogörelse | <input type="checkbox"/> Samrådsredogörelse | <input type="checkbox"/> Illustration |

Detaljplan för Slättmalm del 1

Botkyrka kommun	Stockholms län	Beslutsdatum	Instans
SAMRÅDSHANDLING		Godkännande	
Upprättad enligt PBL 2010:900 av samhällsbyggnadsförvaltningen		Antagande	
SBN oktober 2017		Laga kraft	
CHARLOTTE RICKARDSSON Planchef		SARA OLSSON Planarkitekt	71-07

Xref ritning: ...\Underlag\Slättmalm illustrationsplan - sopbilsfickor.dwg
 ...L1702170418_Grundkarta utan Va-elländningar.dwg
 L17021201710248549 - Plankontor Arkitekter Ergstrand och Speek AB\CAD\KVM2015-020_Malmbo_Gard_14_Sverref991800_RH2000_20170628.dwg
 Rev: 01 02 14 15 16 17 18 19 20 21 22 23 24 25 26 27 28 29 30 31 32 33 34 35 36 37 38 39 40 41 42 43 44 45 46 47 48 49 50 51 52 53 54 55 56 57 58 59 60 61 62 63 64 65 66 67 68 69 70 71 72 73 74 75 76 77 78 79 80 81 82 83 84 85 86 87 88 89 90 91 92 93 94 95 96 97 98 99 100