

## PLANBESTÄMMELSER

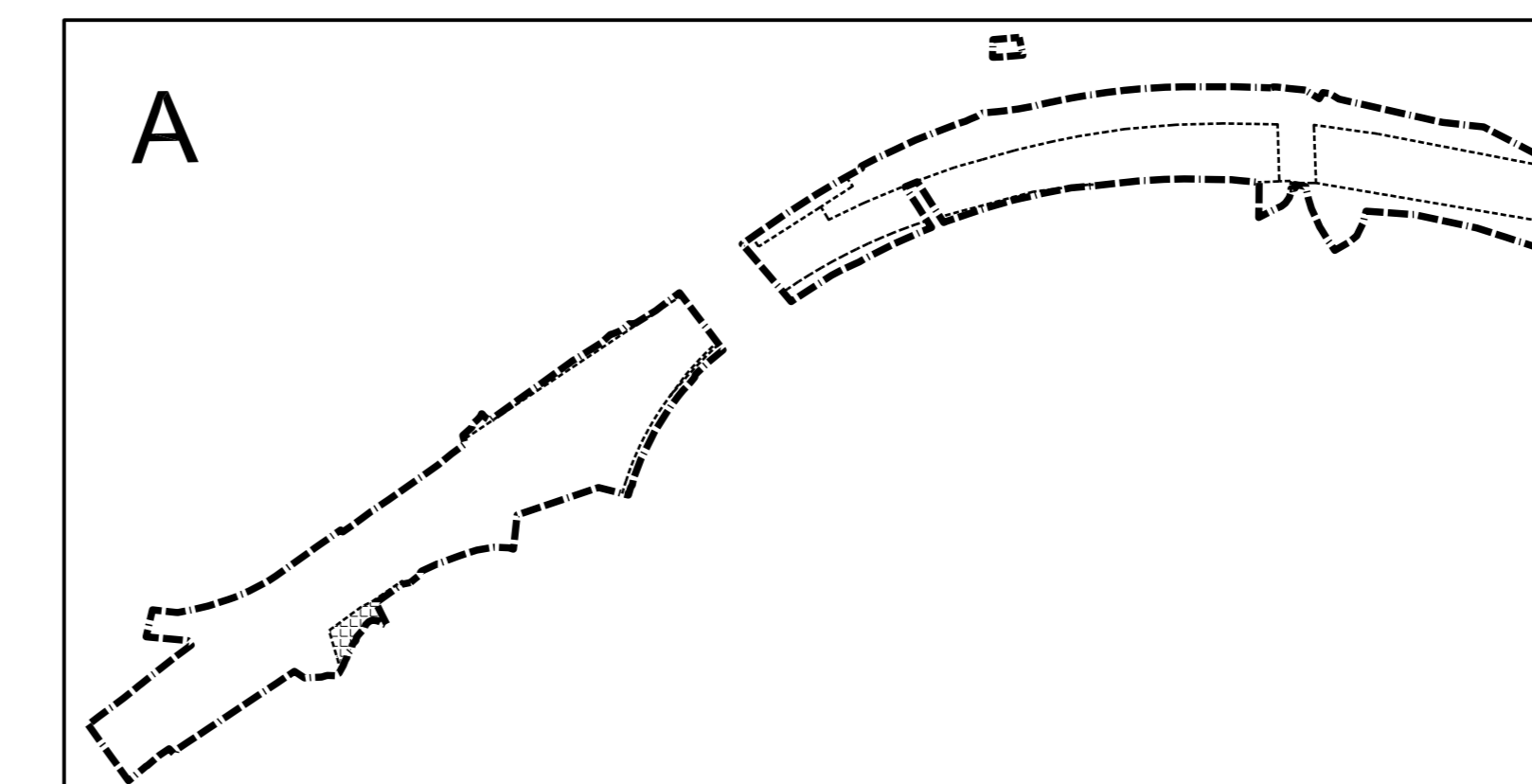
Följande gäller inom områden med nedanstående beteckningar. Endast angiven användning och utformning är tillåten. Där beteckning saknas gäller bestämmelsen inom hela planområdet.

### Gränser

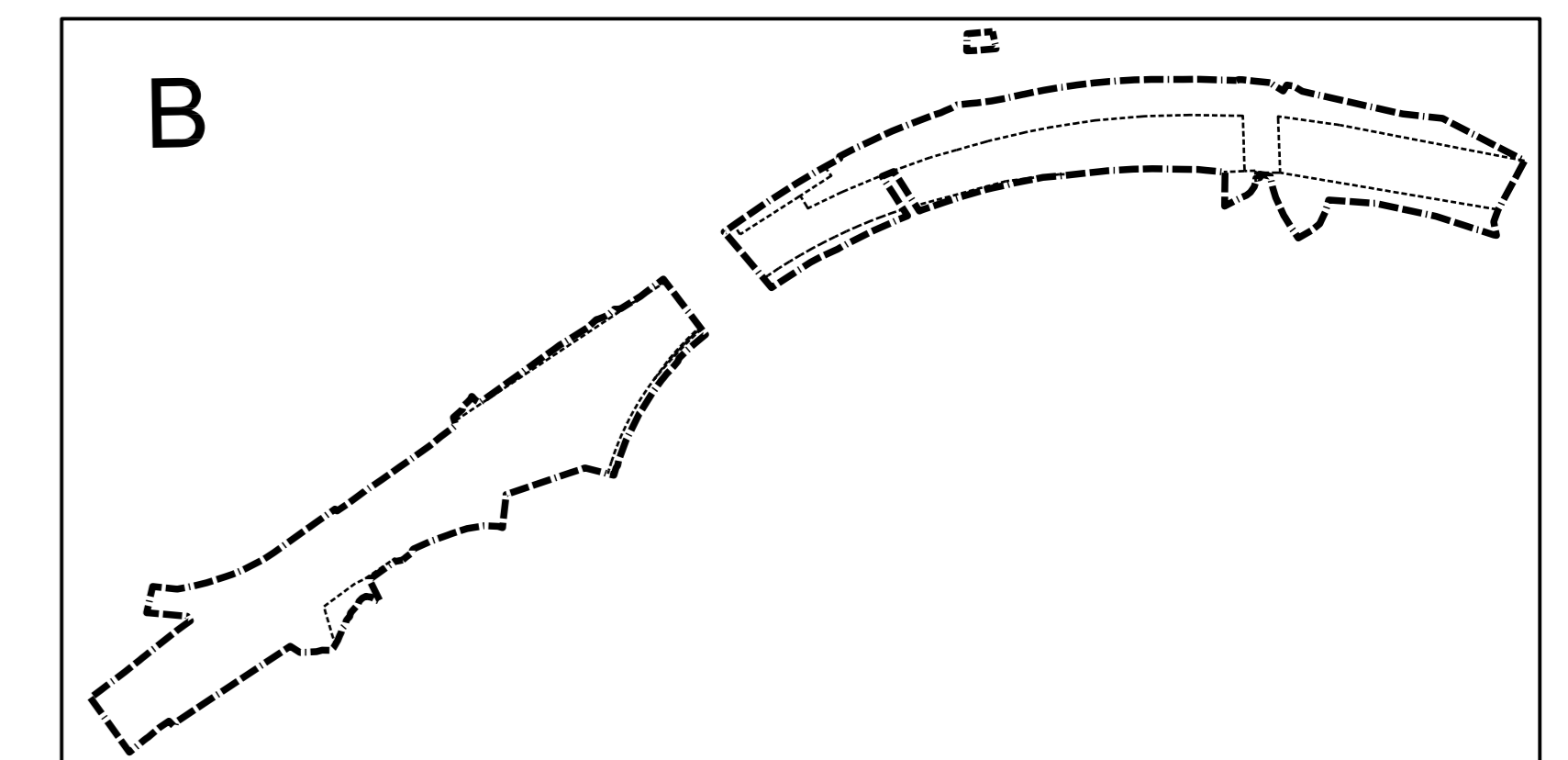
— — — — — Planområdesgräns

### UPPHÄVANDE

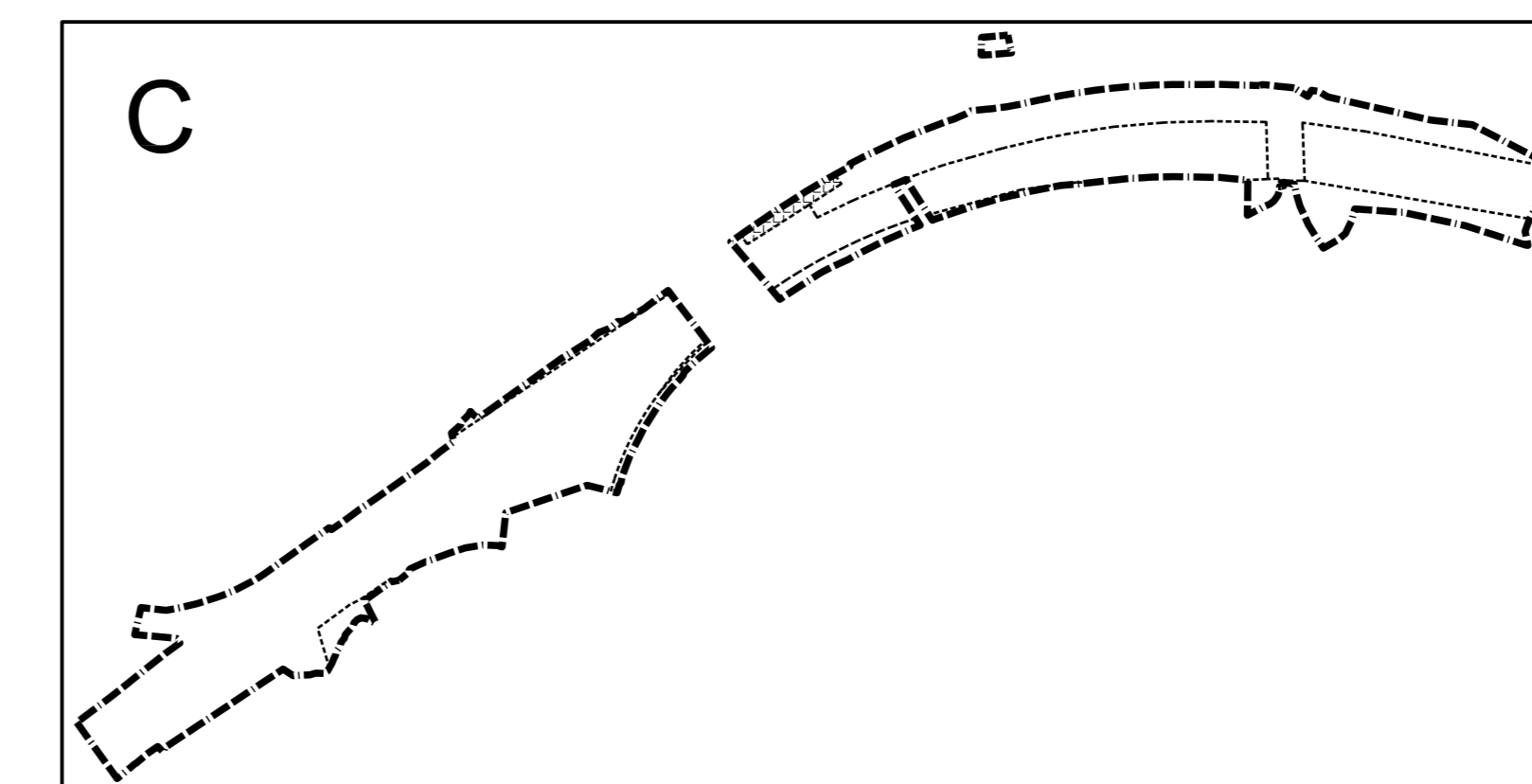
Inom skrafferat område upphävs detaljplan



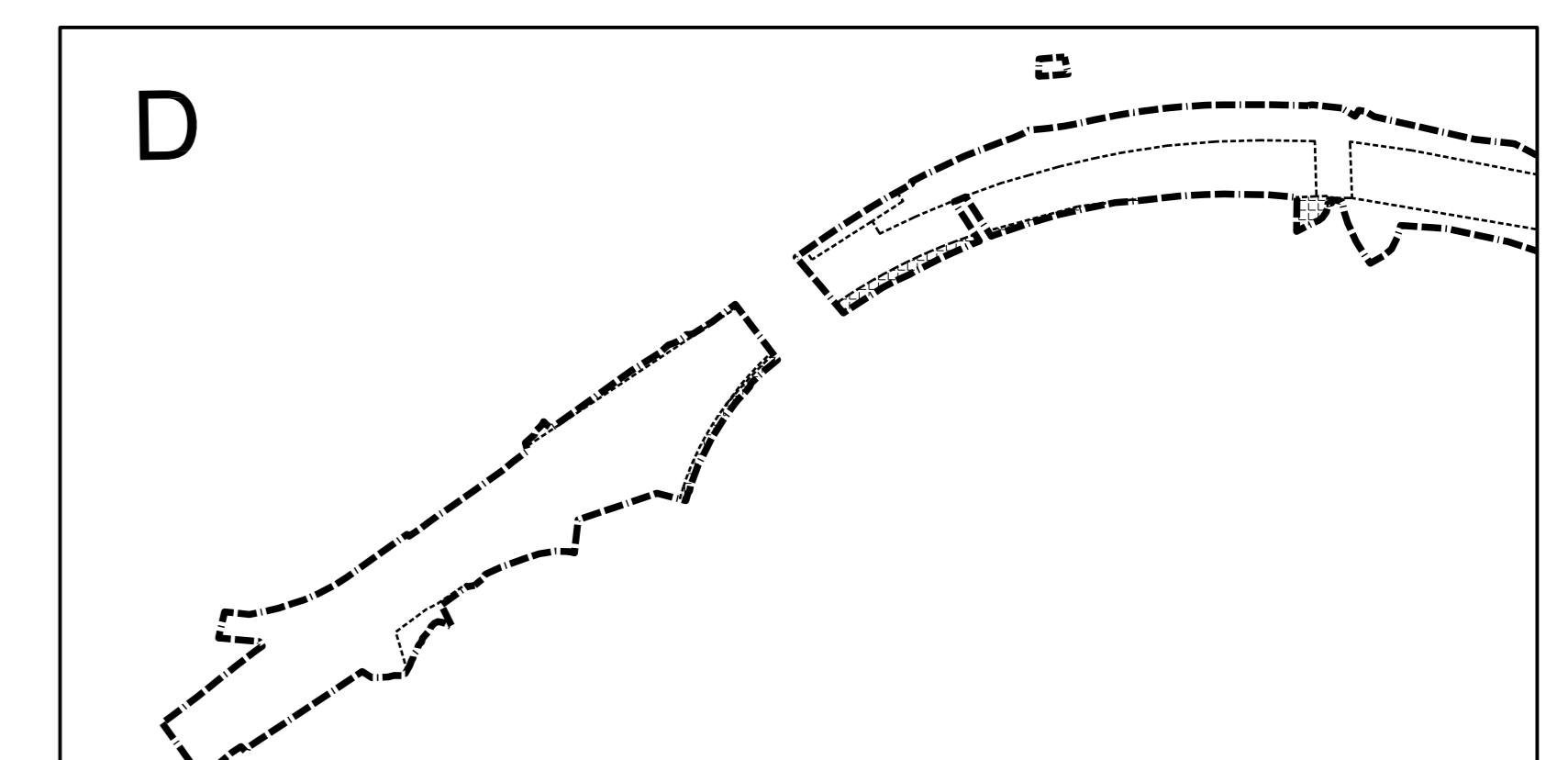
Upphävande av del av 56-45



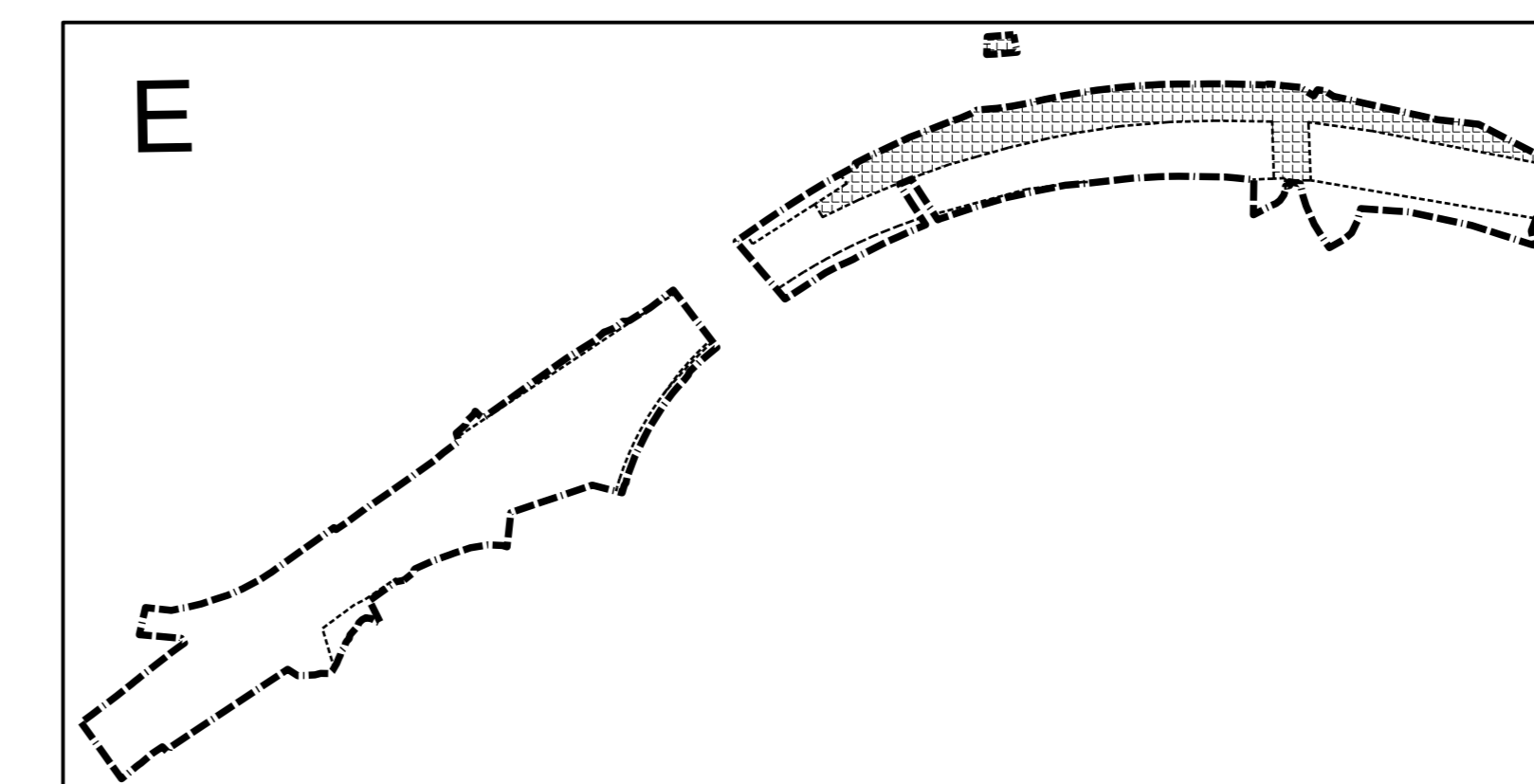
Upphävande av del av 56-28



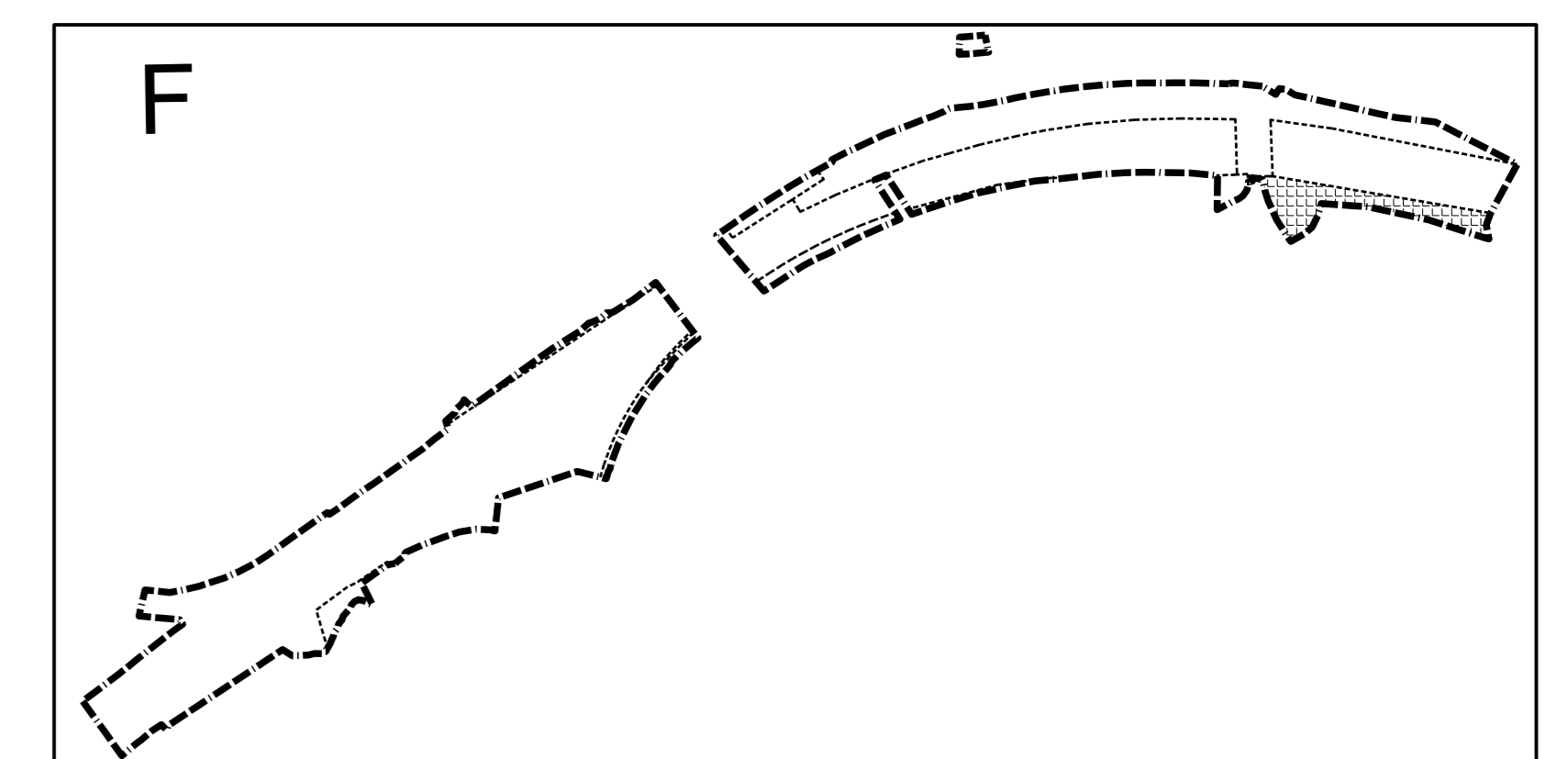
Upphävande av del av 56-21.2-1



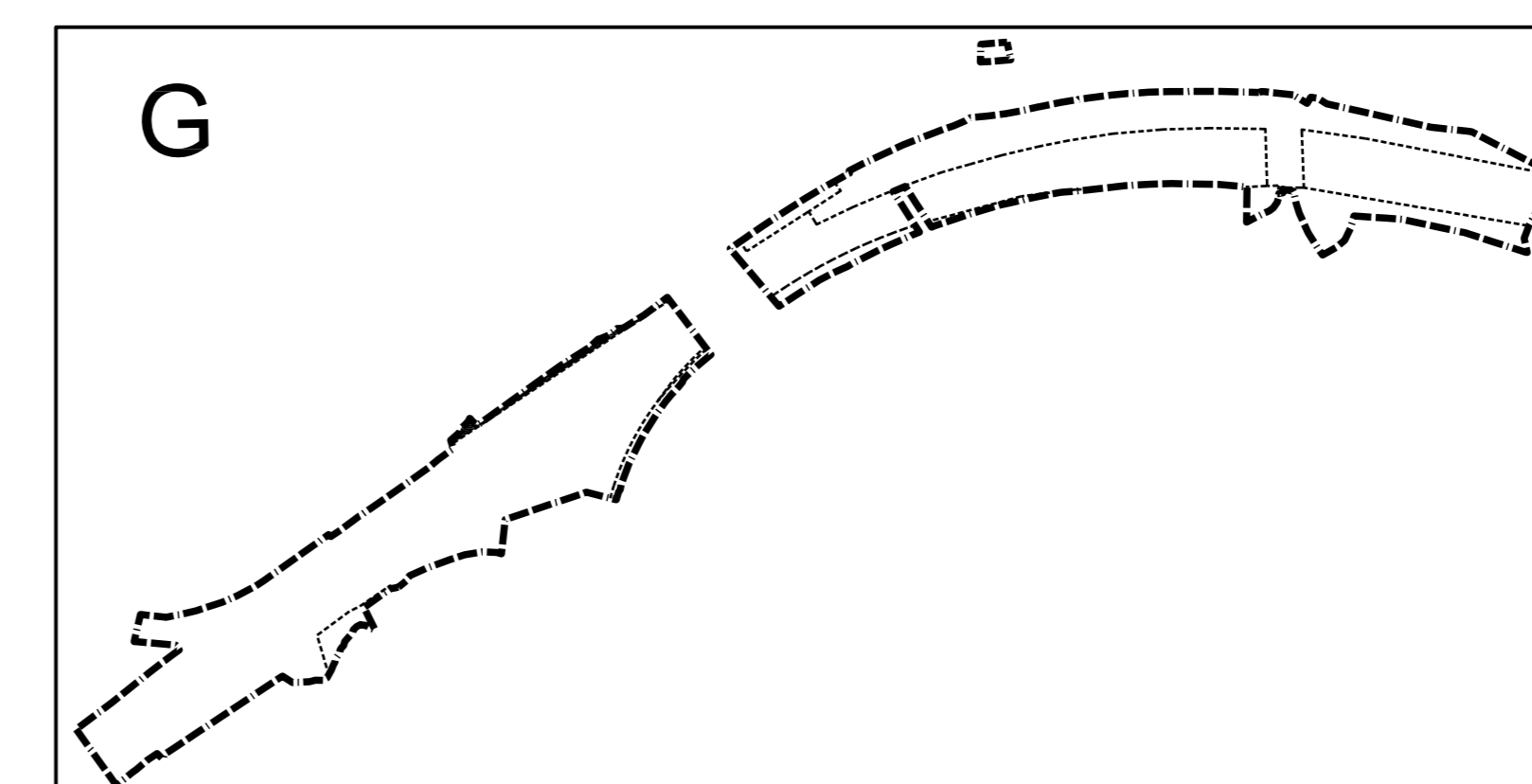
Upphävande av del av 56-47



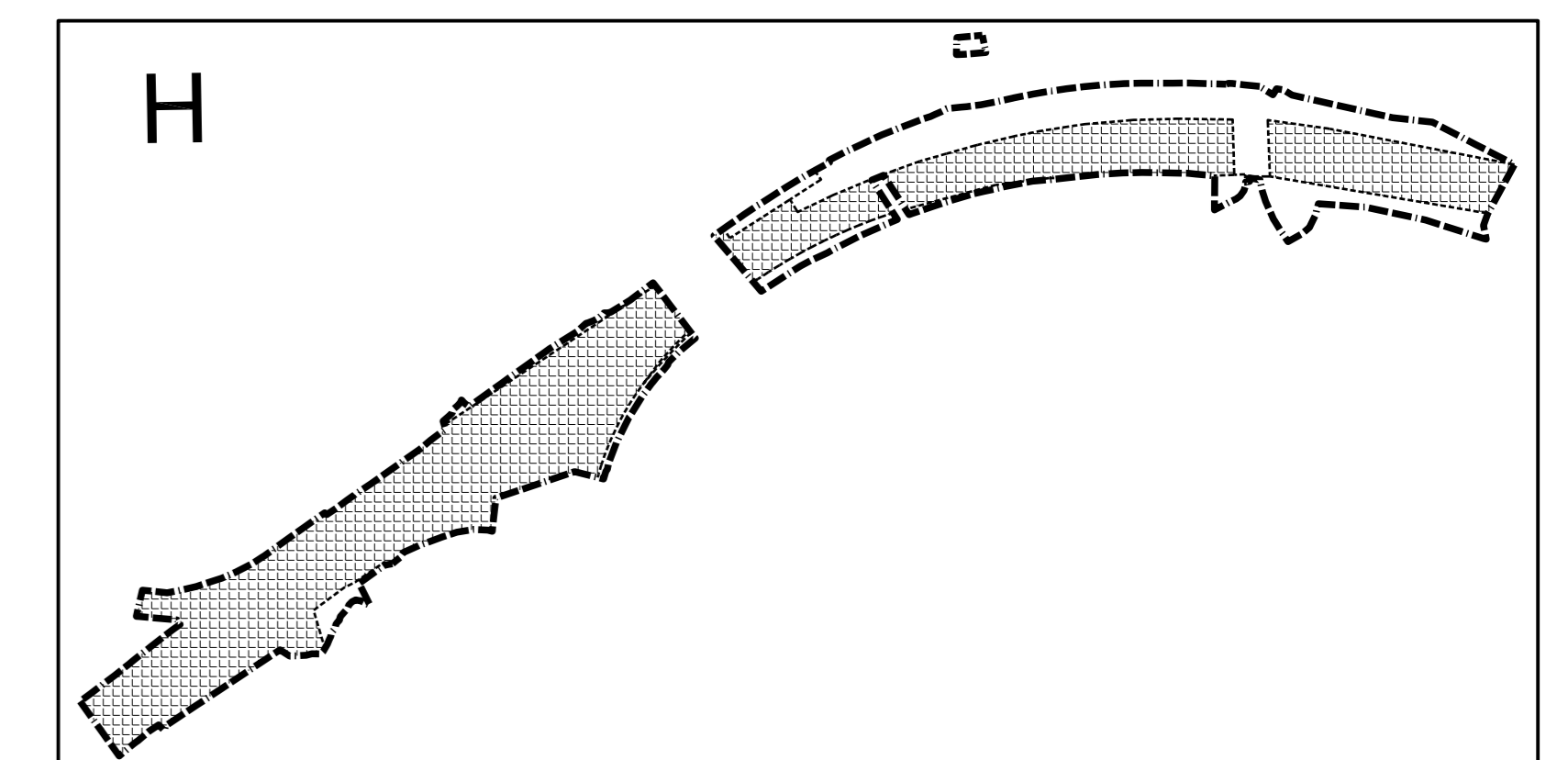
Upphävande av del av 56-22-1A



Upphävande av del av 56-43



Upphävande av del av 56-36



Upphävande av del av 56-12.1A

A0 0 20 40 60 80 100 120 140 160 180 200 Meter  
Skala: 1:2000

GRUNDKARTANS BETECKNINGAR	
o	Gränspunkt, inmätt eller beräknad
—	Fastighetsgräns
1	Registreringsnummer för fastighet med kvartersnamn
1:1	Registreringsnummer för fastighet med traktnamn
ga:1	Registreringsnummer för gemensamhetsanläggning
R	Fornlämning
	Byggnad i allmänhet
---	Gata, väg
	Järnväg, skärriktig bredd
o	Stolpe
+ 0,0	Avvägd höjd
5	Höjdkurvor
4	
3	

GRUNDKARTA  
Koordinatsystem SWEREF 99 18 00  
Höjdsystem RH2000  
Grundkartan upprättad i januari månad 2022  
av Botkyrka kommun  
Grundkartan utanför planområdet är ej fältkontrollerad

Upphävande av del av detaljplaner i Fittja			
Granskningshandling			
Botkyrka kommun	Stockholms län	Beslutsdatum	Instans
SBF/2019:00077		Godkännande	
Upprättad enligt PBL 2010:900		Antagande	
		Laga kraft	
Charlotte Rickardsson Planchef	André Jacquot Planarkitekt		

Till planen hör:	<input type="checkbox"/> Planbeskrivning	<input type="checkbox"/> Granskningsutlåtande
<input type="checkbox"/> Planprogram	<input type="checkbox"/> Miljökonsekvensbeskrivning	<input type="checkbox"/> Gestaltungsprogram
<input type="checkbox"/> Fastighetsöversikt	<input type="checkbox"/> Samrådsredogörelse	<input type="checkbox"/> Kvalitetsprogram
<input type="checkbox"/> Illustration		