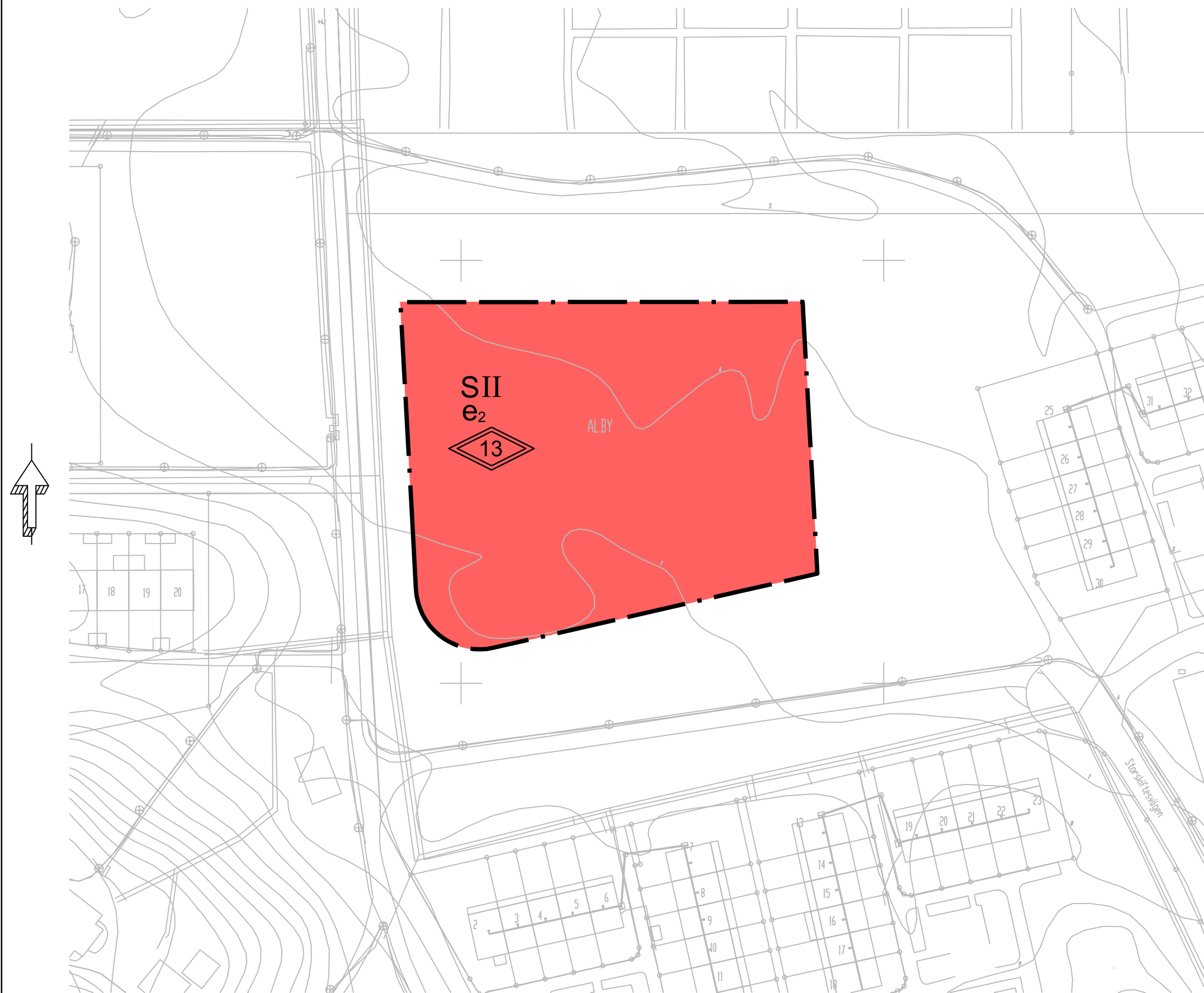
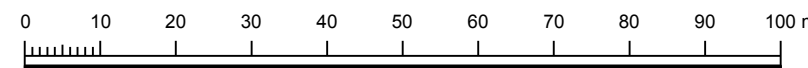


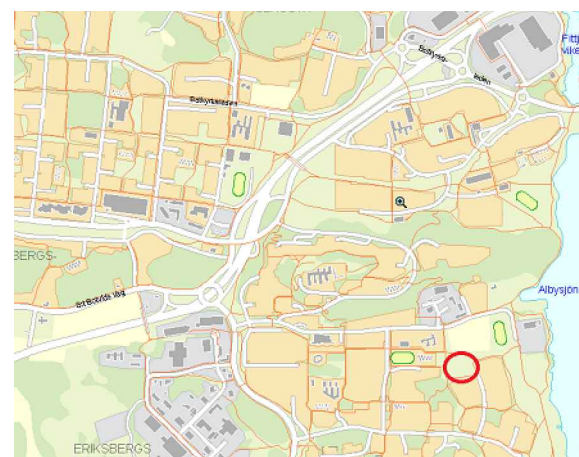
Xref ritning: G:\SBFFÖRVALTNINGSLEDNING\Projekt\Andra projekt\Örnen förskola Alby\5. Utredningar och underlag\Kartor\Grundkarta\2013-01-08\grundkartaKM2012-564.dwg
U:\URBIO\Projekt\178700_FSK_Örnen_Alby\1_Underlag\Arkitektplan.dwg
Rasterbilder: G:\SBFISTADSBYGGNADEHETEN\Verksamhet\M. Mallar\Plan\Planprocessen\Program\Focus\Logotyp\BK_logo_färg.jpg



A2, Skala: 1:1000








GRUNDKARTA
Koordinatsystem SWEREF 99 18 00
Höjdsystem RH00 mätklass II
Grundkartan upprättad i maj månad
2013 genom utdrag ur kommunens kartbas
Grundkartan utanför planområdet är ej
fältkontrollerad



Översiktskarta, planområde markerat i rött

GRUNDKARTEBETECKNINGAR

-  Fastighetsgräns
-  Höjdkurva
-  Träd
-  Belysningsstolpe
-  Gränspunkt
-  Byggnad

PLANBESTÄMMELSER

Följande gäller inom områden med nedanstående beteckningar. Endast angiven användning och utformning är tillåten. Bestämmelser utan beteckning gäller inom hela planområdet.

GRÄNSER

 Planområdesgräns

ANVÄNDNING AV MARK OCH VATTEN

Kvartersmark

 Skola

UTNYTTJANDEGRAD/FASTIGHETSINDELNING

e₂ Största byggnadsarea 2500 m²

PLACERING, UTFORMNING, UTFÖRANDE

Utformning

 Högsta totalhöjd i meter

II Högsta antal våningar

ADMINISTRATIVA BESTÄMMELSER

Genomförandetid

Genomförandetiden är 5 år från den dag planen vinner laga kraft

Tillägg till detaljplan

Del av kv. Tegskiftet m.fl.
- förskola

Botkyrka Kommun Stockholms län

**BOTKYRKA
KOMMUN**



Långt ifrån lagom

SAMRÅDSHANDLING

Upprättad enligt PBL 2010:900 av Samhällsbyggnadsförvaltningen

SBN Oktober 2013

Ritad 131021

ANNA-BIE AGERBERG
Gruppchef planverksamhet

Lotta Kvist
Planarkitekt

50-20.1-1T