










TECKENFÖRKLARING

-  PLANOMRÅDE
-  AVRINNINGSMRÅDE HILL BLICKAVÄGEN
-  AVRINNINGSMRÅDE HILL ALFRED NOBELS ALLE
-  FRAMTIDA EXPLOATERING
-  FRAMTIDA LOKALGATA
-  FRAMTIDA PARKERINGSPLATSER MED GENOMSLÄPPLIG BELÄGNING

BEFINTLIGT DAGVATTENSYSTEM

-  AVRINNINGSRIKTNING
-  DIKE
-  DAGVATTENLEDNING
-  AVSÄTTNING DAGVATTENLEDNING
-  DAGVATTENBRUNN

FÖRESLAG PÅ FRAMTIDA DAGVATTENSYSTEM

-  INFILTRATION I BEFINTLIG MORÄN
-  DAGVATTENMAGASIN
-  AVRINNINGSRIKTNING
-  DAGVATTENBRUNN
-  FILTERBRUNN
-  DAGVATTENLEDNING
-  FLÖDESRIKTNING I DAGVATTENLEDNING
-  GRÖNA ÖAR
-  RAIN GARDENS

SKALA A4: 12000
Koordinatsystem:
SWEREF 99 18 00

BILAGA 3
Alt 2: Framtida avrinningsområden
och dagvattensystem