






















TECKENFÖRKLARING

-  PLANOMRÅDE
-  AVRINNINGSMRÅDE HIL BLICKAVÄGEN
-  AVRINNINGSMRÅDE HIL ALFRED NOBELS ALLE
-  FRAMTIDA EXPLOATERING
-  FRAMTIDA LOKALGATA
-  FRAMTIDA PARKERINGSPLATSER MED GENDMSLÄPPLIG BELÄGNING
- BEFINTLIGT DAGVATTENSYSTEM**
-  AVRINNINGSRIKTNING
-  DIKE
-  DAGVATTENLEDNING
-  AVSÄTTNING DAGVATTENLEDNING
-  DAGVATTENBRUNN
- FÖRESLAG PÅ FRAMTIDA DAGVATTENSYSTEM**
-  INFILTRATION I BEFINTLIG MORÄN
-  DAGVATTENMAGASIN
-  AVRINNINGSRIKTNING
-  DAGVATTENBRUNN
-  FILTERBRUNN
-  SVACKOIKEN
-  FLÖDESRIKTNING I SVACKOIKET
-  DAGVATTENLEDNING
-  GRÖNA ÖAR
-  RAIN GARDENS

SKALA A4: 12000  
 Koordinatsystem:  
 SWEREF 99 18 00

BILAGA 4  
 Alt 3: Framtida avrinningsområden  
 och dagvattensystem