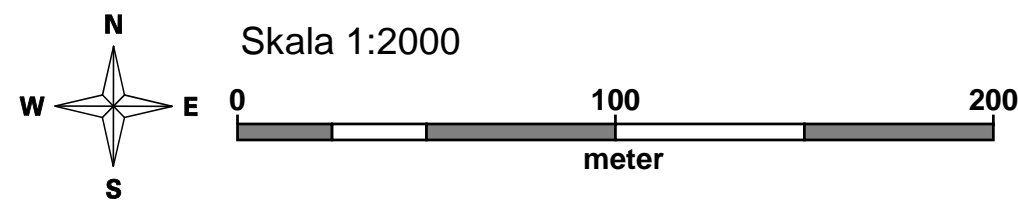









Illustration till detaljplan för Skårdal 22-3



- | | |
|---|---|
|  Befintliga fastigheter efter eventuella avstyckningar |  Fastighetsgränser |
|  Möjliga nya fastigheter och fastigheter som förutsätter markreglering |  Byggnader |
|  Möjlig bebyggelse |  Höjdkurvor 5m |
| |  Strandlinjer |

Grundkartan är upprättad genom ett utdrag från Botkyrka kommuns databas 11 juli 2012