



Referens
Elin Aronsson

Protokoll trivselvandring

Dag och tid 2018-10-11

Plats Malmsjöskolan, Vårsta

Närvarande Birgitta Mörk (S), Johanna Hammarström (S), Jan Karlsson (S), Sven-Eric Holm (M).

Elin Aronsson (kommunikatör), Paola Masdeu Vaerlien (områdesutvecklare), Anders Öttenius (Gata/Park), Magnus Eriksson (Botkyrkabyggen), Amina Garba-Malmkvist (Gata/Park), Pierre Lindgren (Gata/Park)

14 medborgare inklusive två nattvandrare från Tumba.

Problemägare som berörs av detta protokoll Tekniska och Fastighet, Gata/Park, Trafikverket, SL.

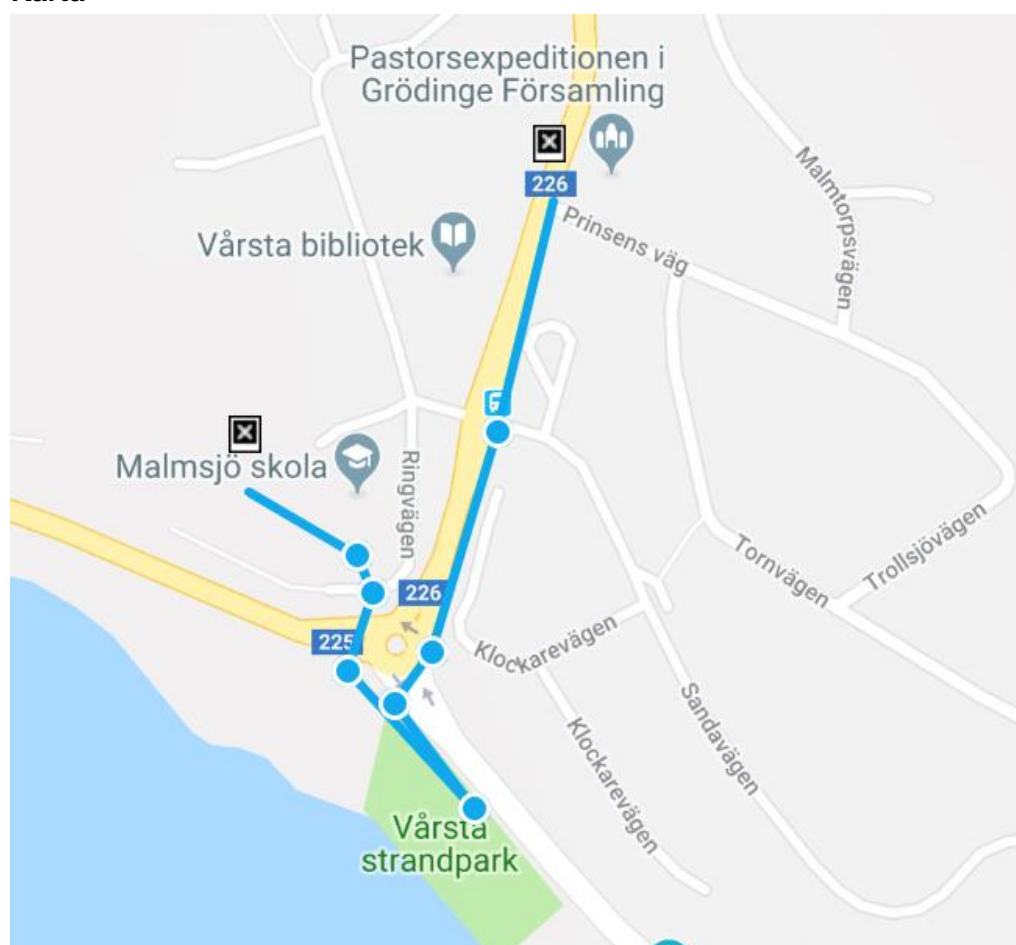
Beskrivning

Protokollet gäller trivselvandringen den 11 oktober i Vårsta, Grödinge. Både allmänheten och relevanta aktörer i området var välkomna. Sammankallande till områdesvandringen var områdesutvecklare i samarbete med samhällsbyggnadsförvaltningen samt Dialogforum i Grödinge.

Omfattning

Efter en gemensam workshop vandrade vi kring Malmsjöskolan, Sanda fritidsgård, Vårsta Strandpark, busshållplatsen Vårsta och med avslut i korsningen Prinsens väg/väg 226.

Karta



Trivselvandring 2018-10-11. Kommunala ärenden har felanmäls direkt på plats.



Sammanfattning

En lyckad vandring med bra uppslutning, 24 personer totalt (14 kvinnor, 10 män). Det var en blandning mellan politiker (Dialogforum Grödinge), boende i området, föreningsliv och tjänstepersoner från kommunen.

Det som framför allt uppmärksammades var vissa mörka platser, där det både saknades belysning eller var väldigt dålig belysning. Vårsta strandpark var exempelvis en sådan plats som inte uppfattades som trygg och behaglig under kvällstid på hösten-vintern. Under workshopen som hölls innan själva vandringen kom det även upp flera frågor kring trafik kopplat till otrygghet (se minnesanteckningar Dialogforum Grödinge 11 oktober).

1. Gångstråk mellan Malmsjöskolan och centrum	
Lampor trasiga (felanmäldes på plats), väldigt mörkt. Även de lampor som finns lyser inte bra. Detta är en bra mötesplats men idag är det svårt att gå här på grund av att det saknas gångväg. Det är också många med mopeder som åker här. En markerad gångväg önskas. "Generellt är Botkyrka dåliga på att skylta.", säger en av invånarna. Skulle kunna finnas lokalskyltar som visar vart skolan är och så vidare.	
Ansvar: TEF	


2018-05-23

2. Stråk bakom fritidsgården i Vårsta		
Beskrivning: Stråk bakom fritidsgård är väldigt mörkt.		
Ansvar: TEF	Klart datum:	
3. Vårsta strandpark		
Beskrivning: Mörkt. Går man exempelvis upp till Vasastugan är det helt mörkt, även precis intill stranden. Kan det sättas upp ljuspollare? Det är också bara här som stranden syns. Går det att ta bort sly längs stranden på fler platser?		
Ansvar: GaPa	Klart datum:	
4. Växthuset i Vårsta strandpark		
Beskrivning: Rutorna är trasiga i växthuset. Belysning saknas (fanns tidigare). Det finns en önskan om att det görs något med växthuset.		
Ansvar: GaPa	Klart datum:	

2018-05-23

5. Stranden vid Vårsta strandpark - Malmsjön		
Beskrivning: På bilden syns endast bryggan. Den är i dåligt skick. Det finns också fiskekrokar och fiskelinor samt skräp längs stranden vid Malmsjön.		
Ansvar: GaPa	Klart datum:	
6. Gömd busshållplats (Vårsta Centrum mot Tumba)		
Beskrivning: Det finns en duglig busskur mitt emot den nuvarande hållplats men bussarna stannar inte där. De stannar i stället i den gömda stolpen som syns i bilden. Det finns önskemål från medborgarna att busshållplatsen flyttas utåt till befintlig busskur.		
Ansvar: GaPa/SL	Klart datum:	
7. Övergångsställe, vid nya höghuset.		
Beskrivning: Det är problem med rödljuset där. Det lyser några extra sekunder utöver det vanliga rött för gångtrafikanter samtidigt som det är rött för bilarna. Det skapar förvirring och gående korsar gatan när det är rött. Sedan är det grönt för gående en väldigt kort stund.		
Ansvar: Trafikverket	Klart datum:	

2018-05-23

8. Busshållplats vid Vårsta centrum		
Beskrivning: Det saknas en papperskorg.		
Ansvar: SL	Klart datum:	
9. Dalvägen mot Tumba		
Beskrivning: Det är mycket buller från vägen. Det stör de som bor intill vägen. Kan det sättas upp bullerskydd? Bilarna håller också för höga hastigheter.		
Ansvar: SL	Klart datum:	
10. Längre upp på Dalvägen, vid busshållplats Bergudden		Bild saknas. Vi vandrade inte där.
Beskrivning: Om du kommer från Tumba-hållet, vid busshållplats Bergudden och precis vid övergångsstället som är vid förskolan Trollet - där är det många bilister som missar själva röd-ljuset. Många upplever därför övergångsstället som otäckt. Speciellt eftersom detta ligger nära en förskola.		
Ansvar: Trafikverket	Klart datum:	

2018-05-23

11. Avsaknad cykelväg mot Skanssundet	Bild saknas. Vi vandrade inte där.
Beskrivning: Många ungdomar cyklar där. I dag får man cykla på själva bilvägen. Det är mycket farligt. Kan man bredda vägrenen? Går knappt heller några bussar där, så många använder cykel.	
Ansvar: GaPa	