

### FÖRKLARINGAR

#### SONDERINGAR

- STATISK SONDERING
- ⦿ CPT-SONDERING

#### DJUP- OCH BERGBESTÄMNING

- ♀ SONDERING TILL FÖRMODAT FAST BOTTEN

#### PROVTAGNINGAR

- ⊙ STÖRD PROVTAGNING
- ▶ MILJÖTEKNISK MARKUNDERSÖKNING MED LABORATORIEANALYS REDOVISAS I SEPARAT HANDLING

#### HYDROLOGISKA BESTÄMNINGAR

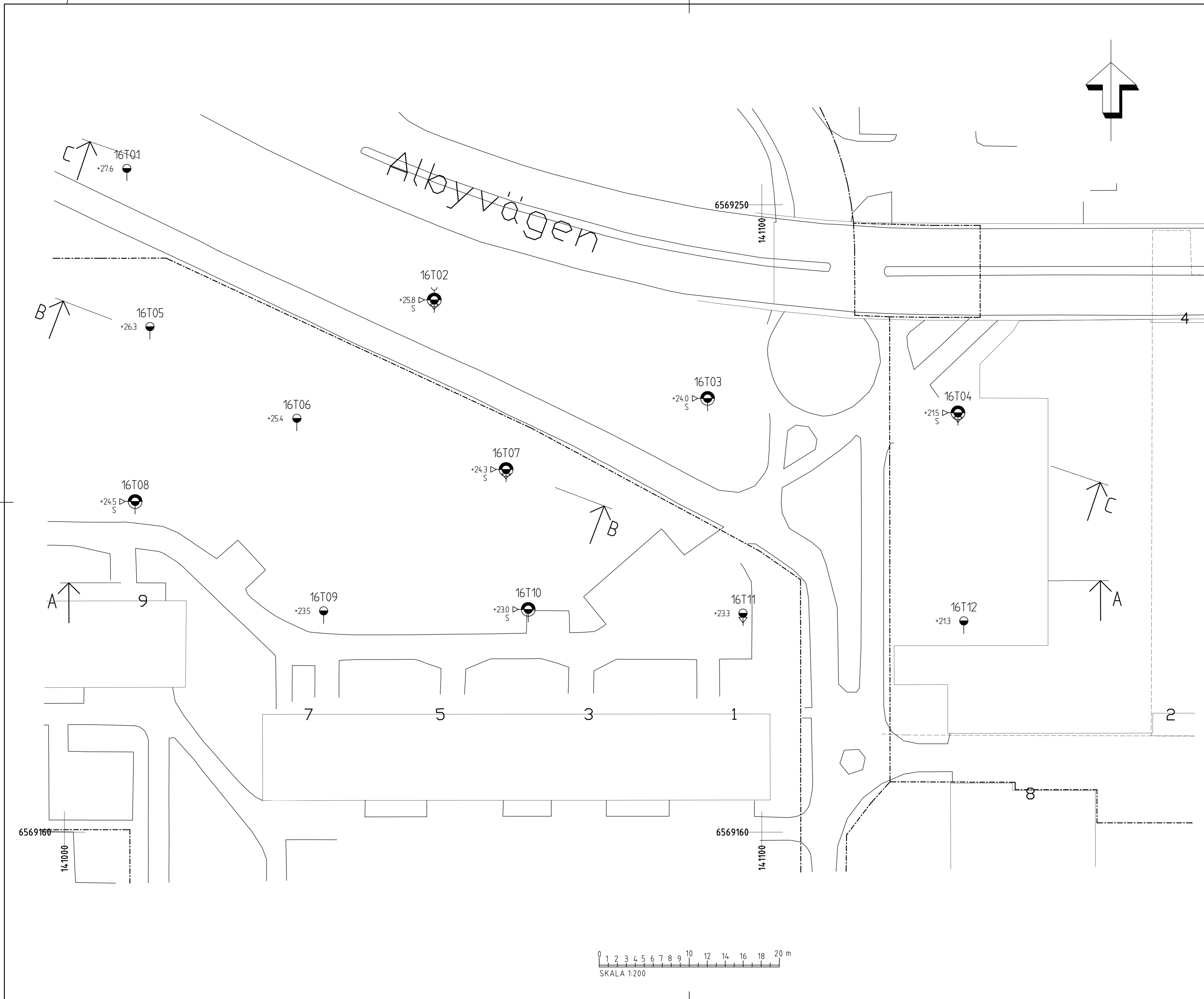
- ⊕ GRUNDVATTENNYTA (I T EX GW-RÖR)

### KOORDINATSYSTEM

PLANSYSTEM SWREF 99 18 00  
HÖJDSYSTEM RH2000

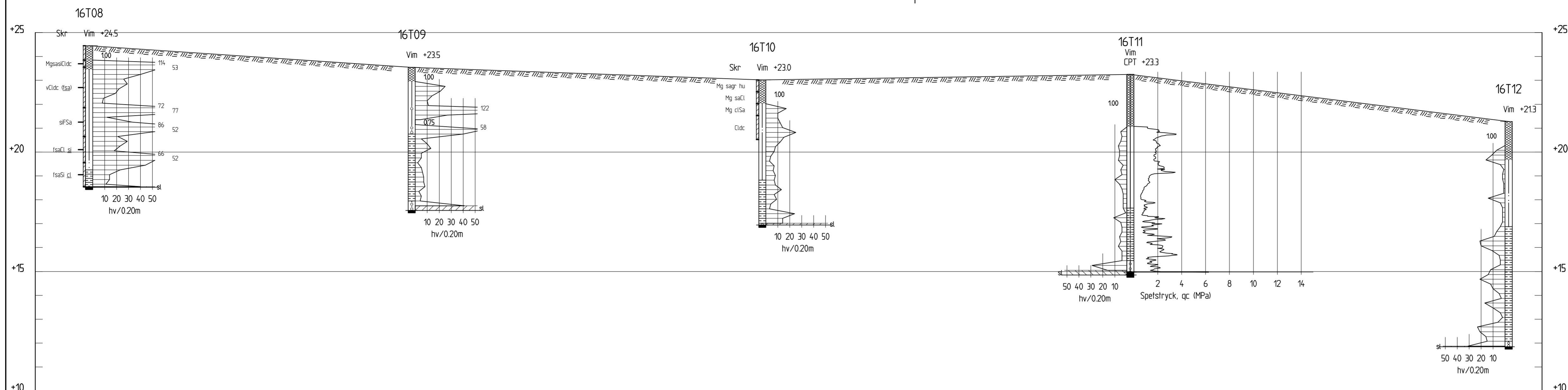
### HÄNVISNINGAR

FÖR DE GEOTEKNISKA SYMBOLERNA SE FÖRKLARINGAR PÅ SGF/ BGF:S BETECKNINGSSYSTEM, VERSION 2001:2 FRÅN 2001-01-01.  
WWW.SGF.NET ▶ BETECKNINGSSYSTEM



BET	ANT	ÄNDRINGEN AVSER	DATUM	SIGN
ALBY TORGHUS BOTKYRKA KOMMUN				
POSTADRESS: 118 86 STOCKHOLM		TEL: 010 452 20 00		
BESÖK: PETER MYNDES BACKE 16		URL: www.tyrens.se		
UPPDRAG NR 269343	RITAD AV V ENBOM	HANDLAGGARE V ENBOM		
DATUM 2016-08-30	ANSVARIG L MILLE			
<b>GEOTEKNISK UNDERSÖKNING</b>				
PLAN				
SKALA 1:200 (A1)	NUMMER G11-01-01	BET		

Plottad 2016-08-29 08:22:19 av Enbom, Vici br  
 Sökväg: 0\STH\26934-3\GR\Rider\G11-01.dwg



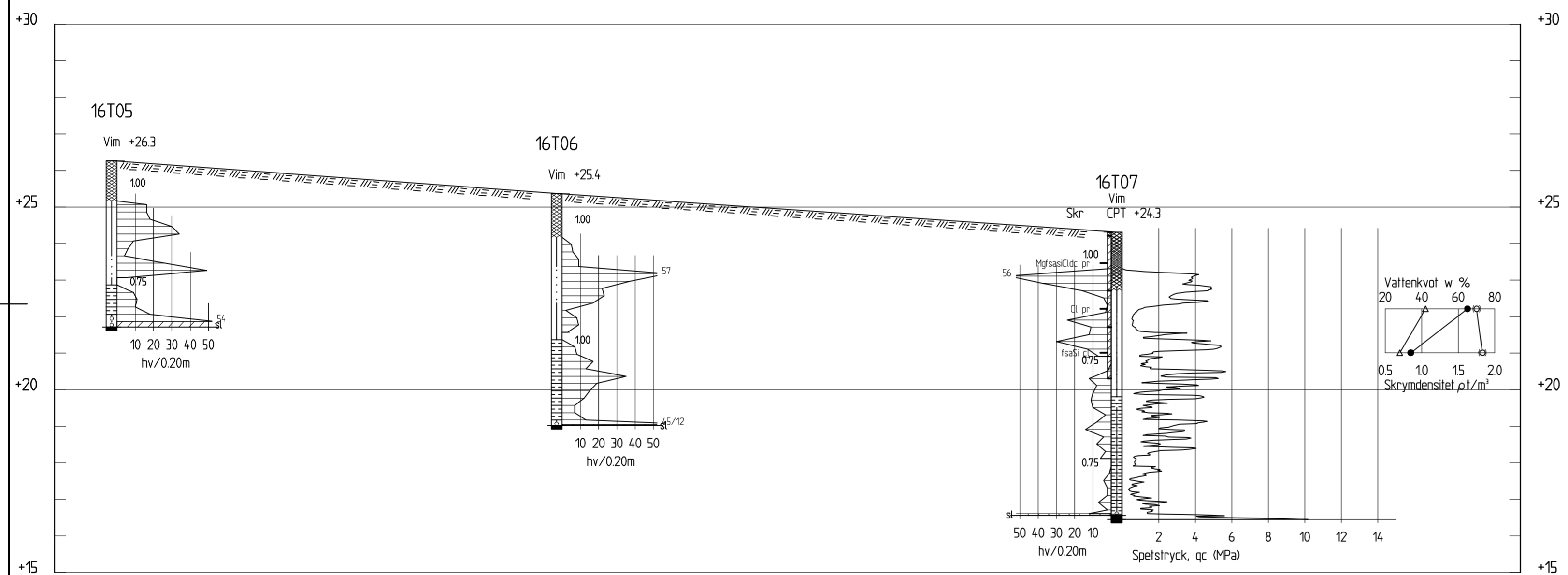
**FÖRKLARINGAR**

**AVSLUTNING AV SONDERING**  
 ■ BLOCK ELLER BERG (KOD 93)

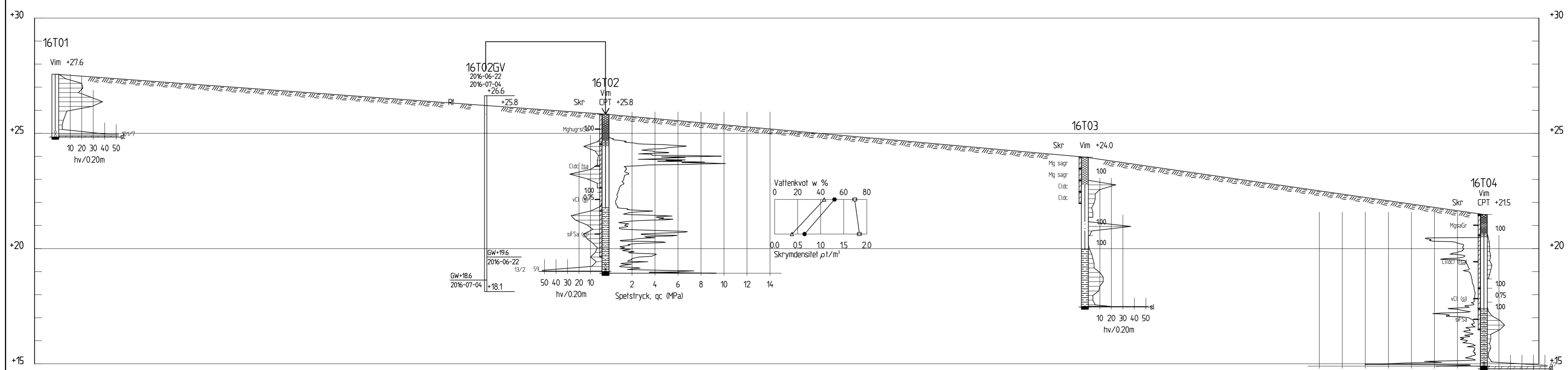
**KOORDINATSYSTEM**  
 PLANSYSTEM SWEREF 99 18 00  
 HÖJDSYSTEM RH2000

**HÄNVISNINGAR**  
 FÖR DE GEOTEKNISKA SYMBOLERNA  
 SE FÖRKLARINGAR PÅ SGF/ BGF-S  
 BETECKNINGSSYSTEM, VERSION 2001:2  
 FRÅN 2001-01-01.  
 WWW.SGF.NET ■ BETECKNINGSSYSTEM

**SEKTION A-A**  
 H 1:100 L 1:200



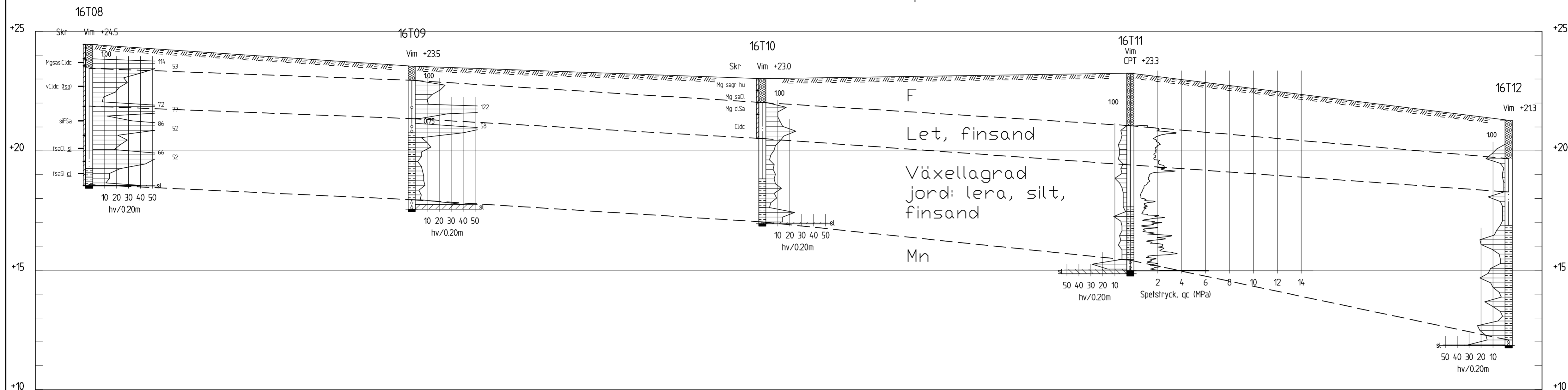
**SEKTION B-B**  
 H 1:100 L 1:200



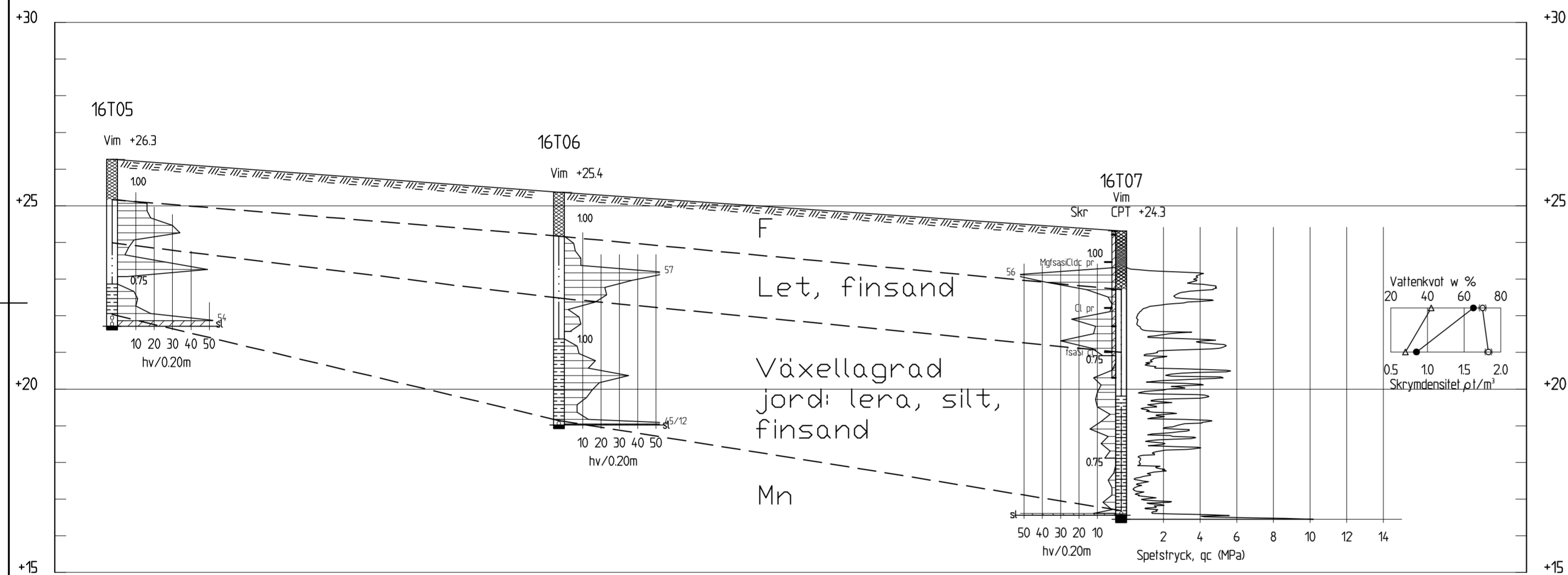
**SEKTION C-C**  
 H 1:100 L 1:200

BET	ANT	ÄNDRINGEN AVSER	DATUM	SIGN
<b>ALBY TORGHUS BOTKYRKA KOMMUN</b>				
POSTADRESS: 118 86 STOCKHOLM		TEL: 010 452 20 00		
BESÖK: PETER MYNDES BACKE 16		URL: www.tyrens.se		
UPPRAG NR 269343	RITAD AV V ENBOM	HANDLAGGARE V ENBOM		
DATUM 2016-08-30	ANSVARIG L MILLE			
<b>GEOTEKNISK UNDERSÖKNING</b>				
SEKTION A-A TILL C-C				
SKALA 1:100/1:200 (A1)	NUMMER <b>G11-02-01</b>	BET		

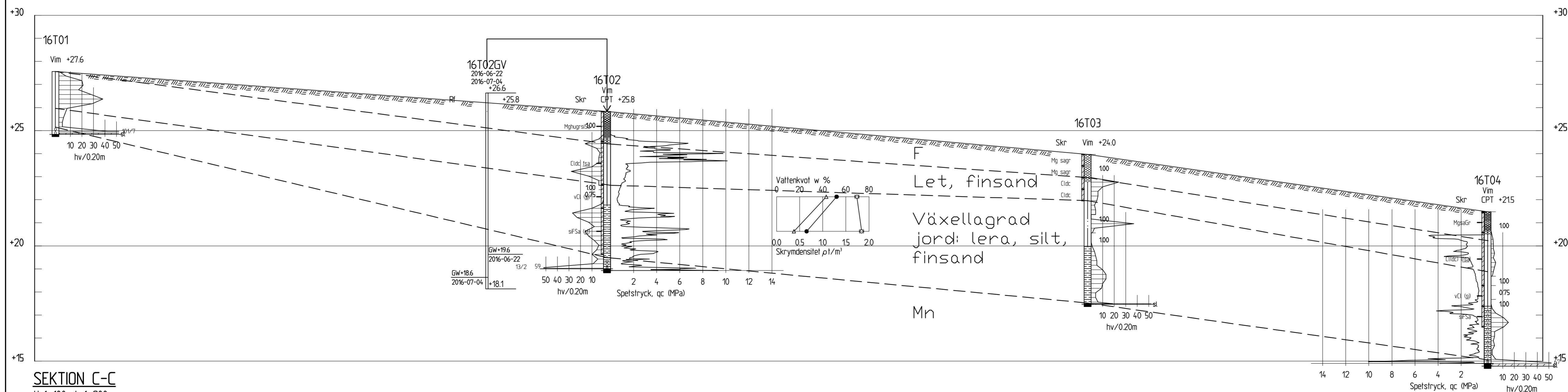
Plottad 2016-08-29 08:27:28 av Enbom, Victor  
 Sökväg 0 \STH\26934-3\G11\G11-02.dwg



**SEKTION A-A**  
H 1:100 L 1:200



**SEKTION B-B**  
H 1:100 L 1:200



**SEKTION C-C**  
H 1:100 L 1:200

**FÖRKLARINGAR**

**AVSLUTNING AV SONDERING**

■ BLOCK ELLER BERG (KOD 93)

**KOORDINATSYSTEM**

PLANSYSTEM SWEREF 99 18 00

HÖJDSYSTEM RH2000

**HÄNVISNINGAR**

FÖR DE GEOTEKNISKA SYMBOLERNA

SE FÖRKLARINGAR PÅ SGF/ BGF-S

BETECKNINGSSYSTEM, VERSION 2001:2

FRÅN 2001-01-01.

WWW.SGF.NET ► BETECKNINGSSYSTEM

BET	ANT	ÄNDRINGEN AVSER	DATUM	SIGN

**ALBY TORGHUS**  
**BOTKYRKA KOMMUN**



POSTADRESS: 118 86 STOCKHOLM TEL: 010 452 20 00  
BESÖK: PETER MYNDES BACKE 16 URL: www.tyrens.se

UPPRAG NR	RITAD AV	HANDLAGGARE
269343	V ENBOM	V ENBOM
DATUM	ANSVARIG	
2016-08-30	L MILLE	

**GEOTEKNISK UNDERSÖKNING**

TOLKAD SEKTION A-A TILL C-C

SKALA	NUMMER	BET
1:100/1:200 (A1)	G12-02-01	