






TECKENFÖRKLARING

REFERENSSYSTEM
PLAN: SWEREF 99 18 00
HÖJD: RH 2000

-  FASTIGHETSGRÄNS
-  GRÄNS FÖR DIKESFÖRETAG
-  BEFINTLIG VÄGKANTLINJE
-  KANTLINJER
-  KÖRUTRYMME

 FASTIGHETSBECKENING

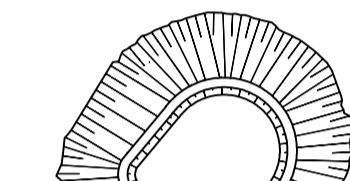
 BEFINTLIG BYGGNAD

 NY BYGGNAD
(UTFORMING KAN HA ÄNDRATS)

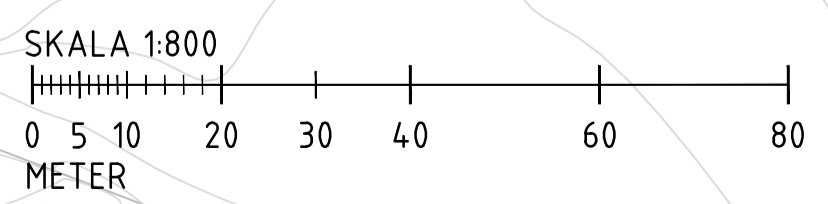
 BEFINTLIG MARKHÖJD

 NY PLUSHÖJD

 DAGVATTENDIKE (KROSSDIKE)

 DAGVATTENDAMM

 FÖRDAMM TILL DAGVATTENDAMM



GRANSKNINGSHANDLING
2019-10-07



BOTKYRKA KOMMUN
TUMBA 8-349, 8-350 OCH 8-351
KASSMYRA
UTREDNING 2019-10-07
SKALA A1 1:800
RITNINGSNUMMER: 101T0201