

GRUNDKARTA
 Koordinatsystem SWEREF 99 18 00
 Höjdsystem RH2000
 Grundkarta upprättad i november månad 2019
 av Botkyrka kommun
 Grundkarta utanför planområdet är ej fältkontrollerad

GRUNDKARTANS BETECKNINGAR

- Gränspunkt, inmätt eller beräknad
- Fastighetsgräns
- 1 Registernummer för fastighet med kvartersnamn
- 1:1 Registernummer för fastighet med traktnamn
- ga:1 Registernummer för gemensamhetsanläggning
- R Fornlämning
- Byggnad i allmänhet
- Gata, väg
- Järnväg, skalriktig bredd
- Stolpe
- + 0,0 Avvägd höjd
- Höjdkurvor

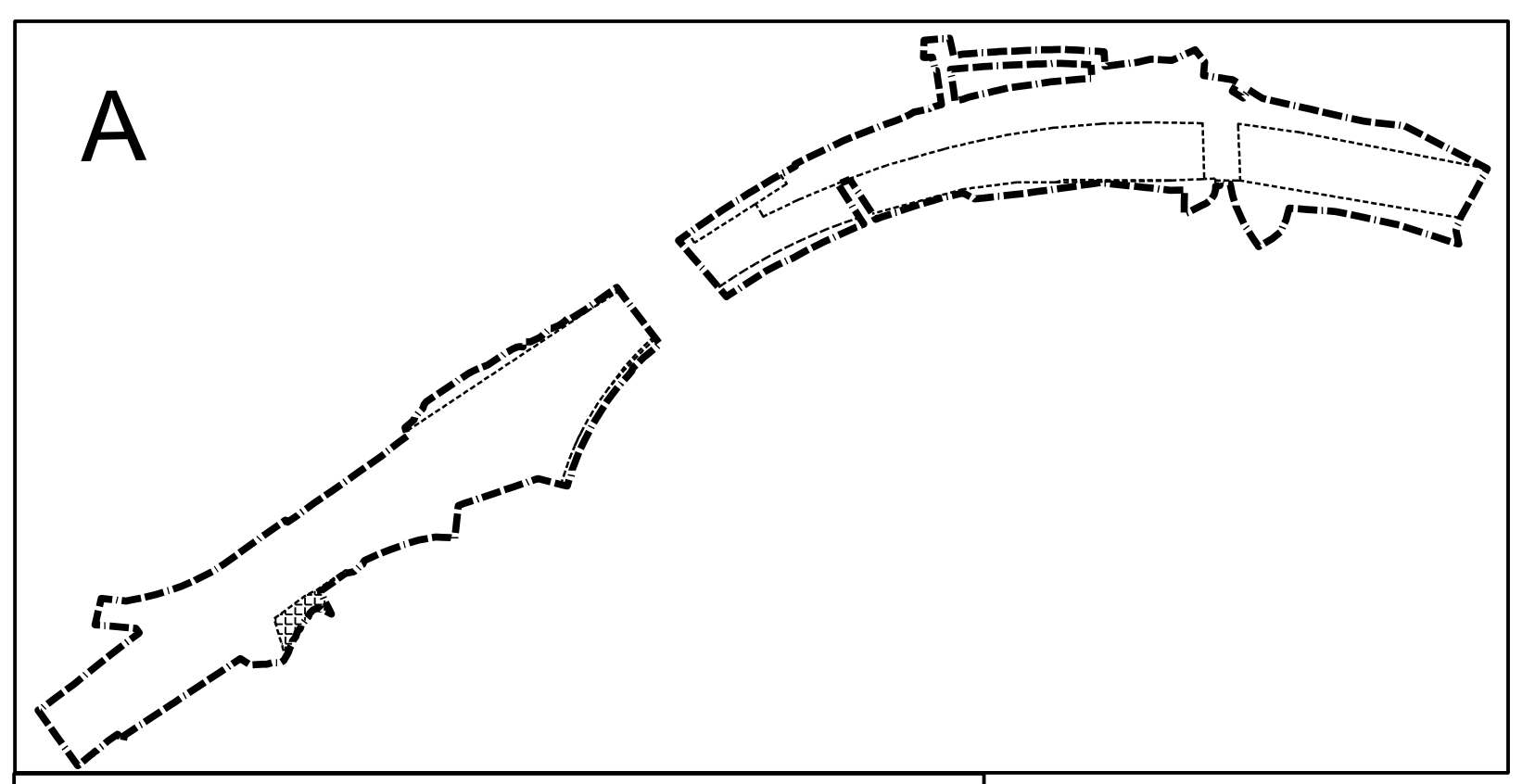
PLANBESTÄMMELSER

Följande gäller inom områden med nedanstående beteckningar. Endast angiven användning och utformning är tillåten. Där beteckning saknas gäller bestämmelsen inom hela planområdet.

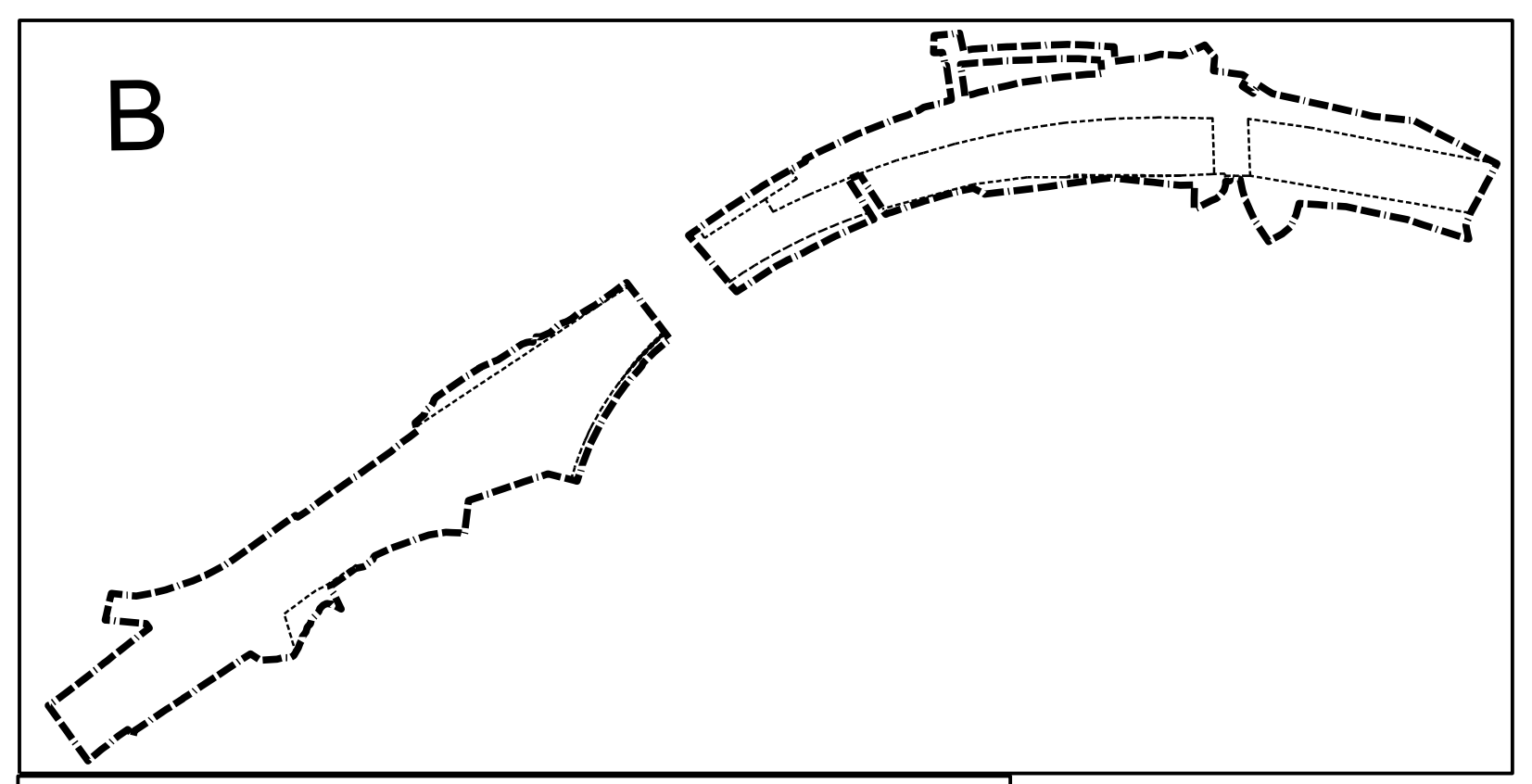
Gränser
 — — — — — Planområdesgräns

UPPHÄVANDE

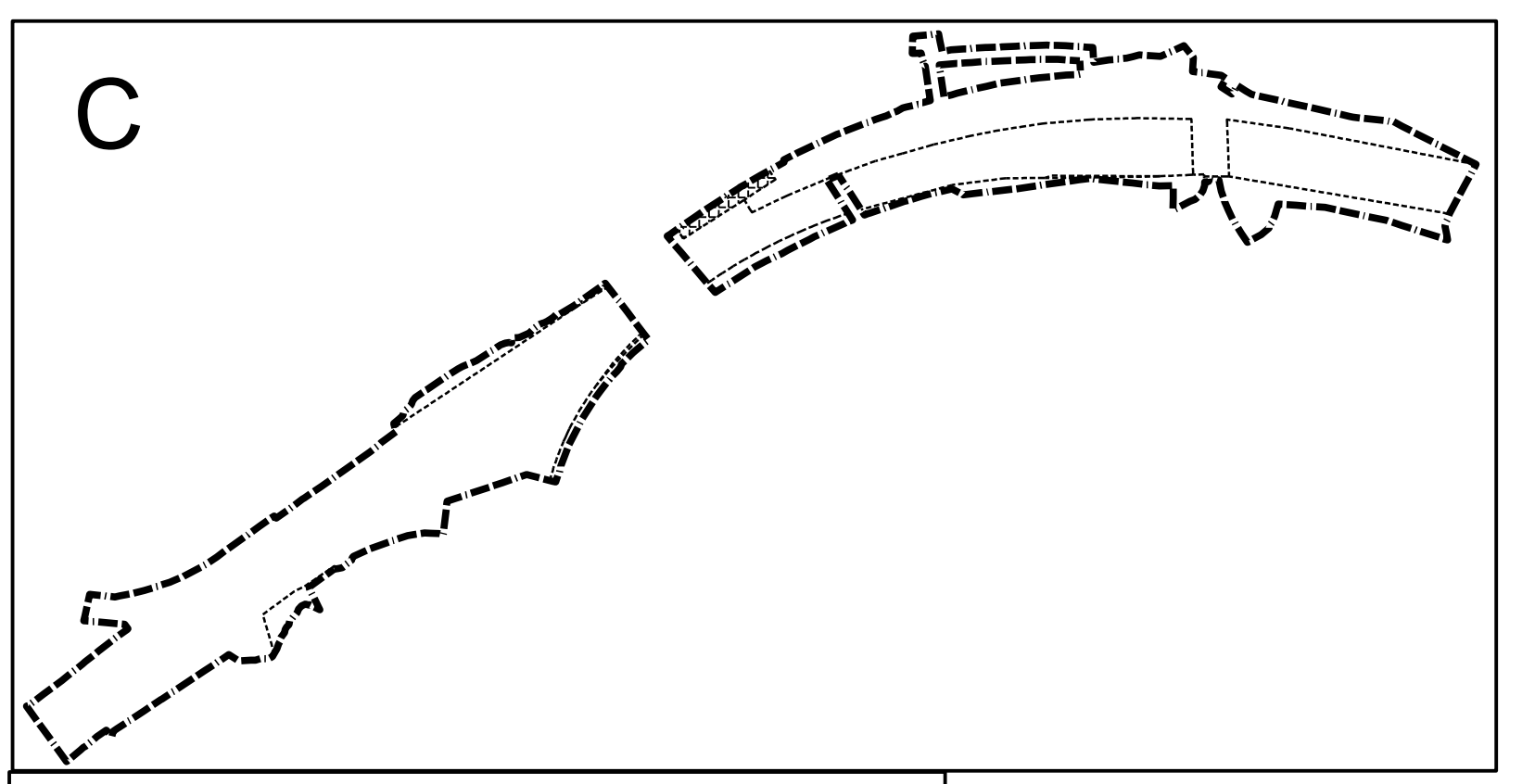
□ Inom skrafferat område upphävs detaljplan



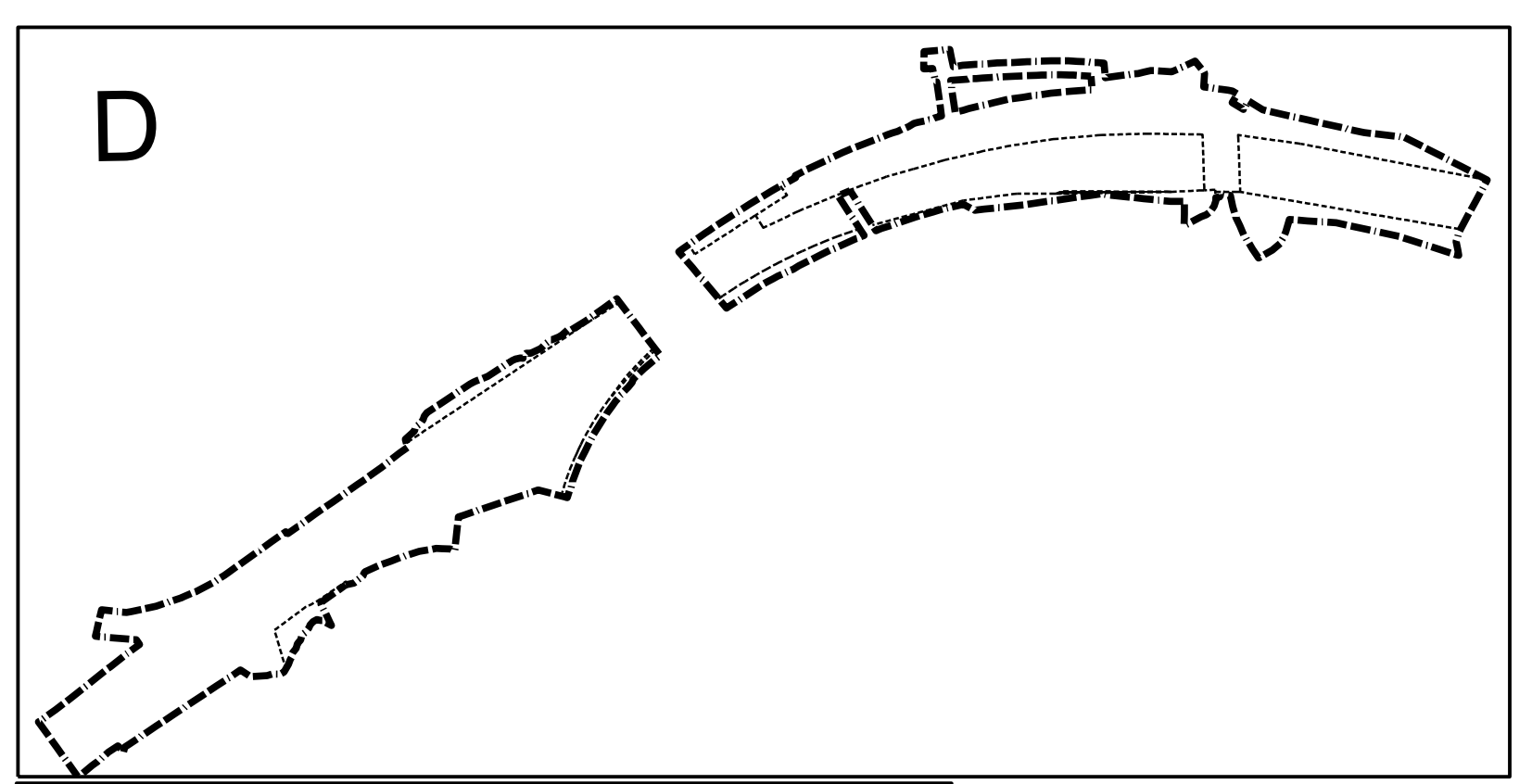
Upphävande av del av 56-45



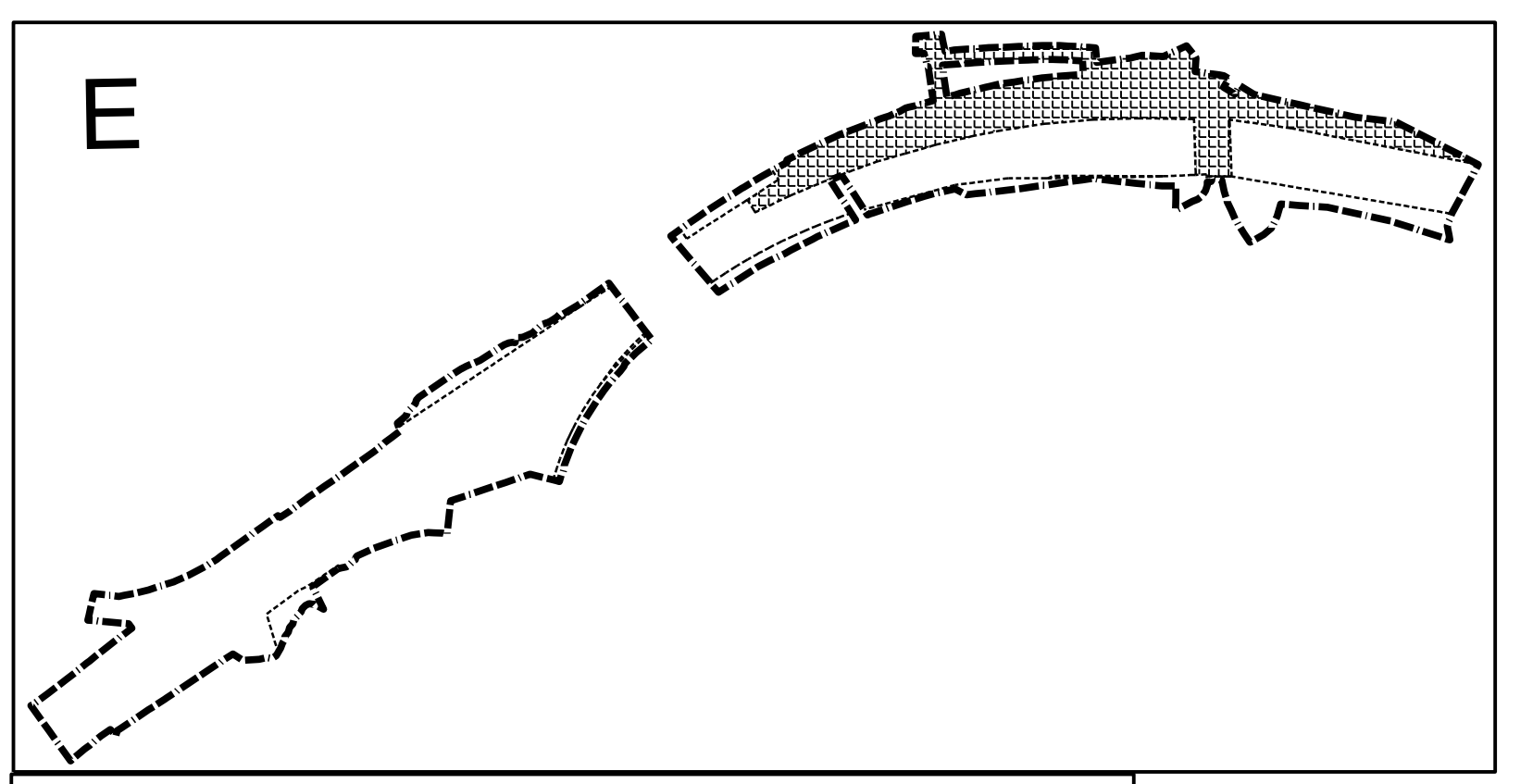
Upphävande av del av 56-28



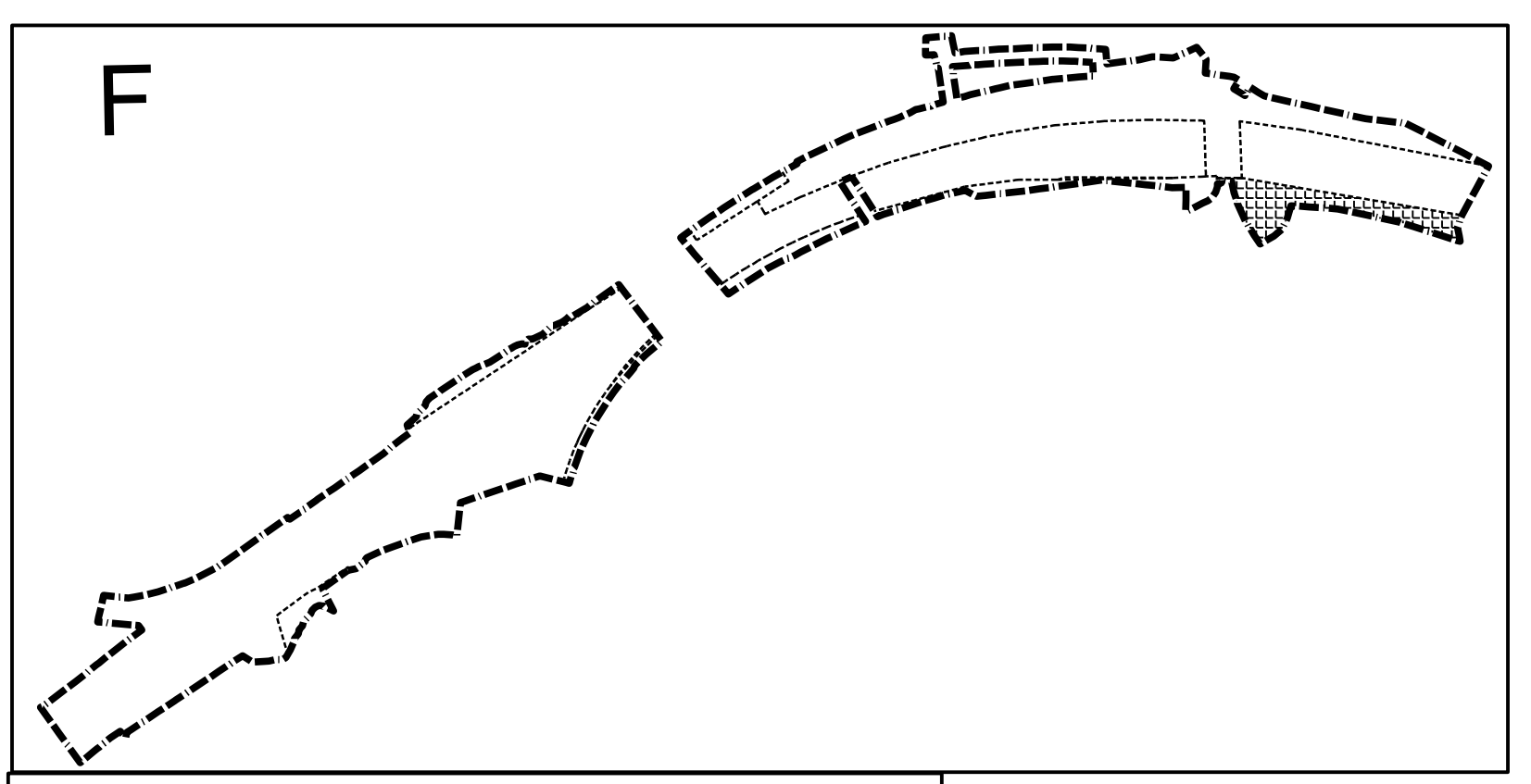
Upphävande av del av 56-21.2-1



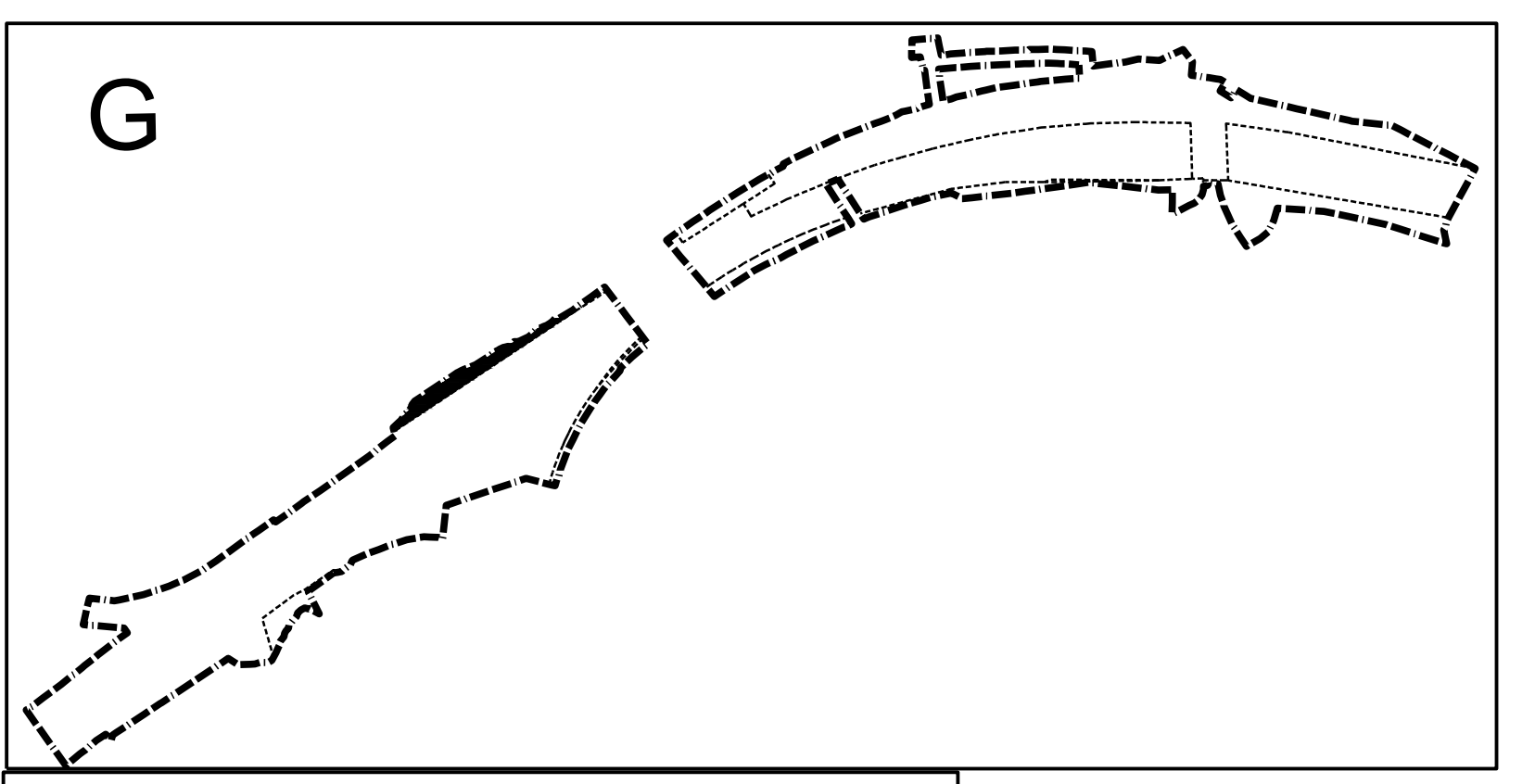
Upphävande av del av 56-23-1A



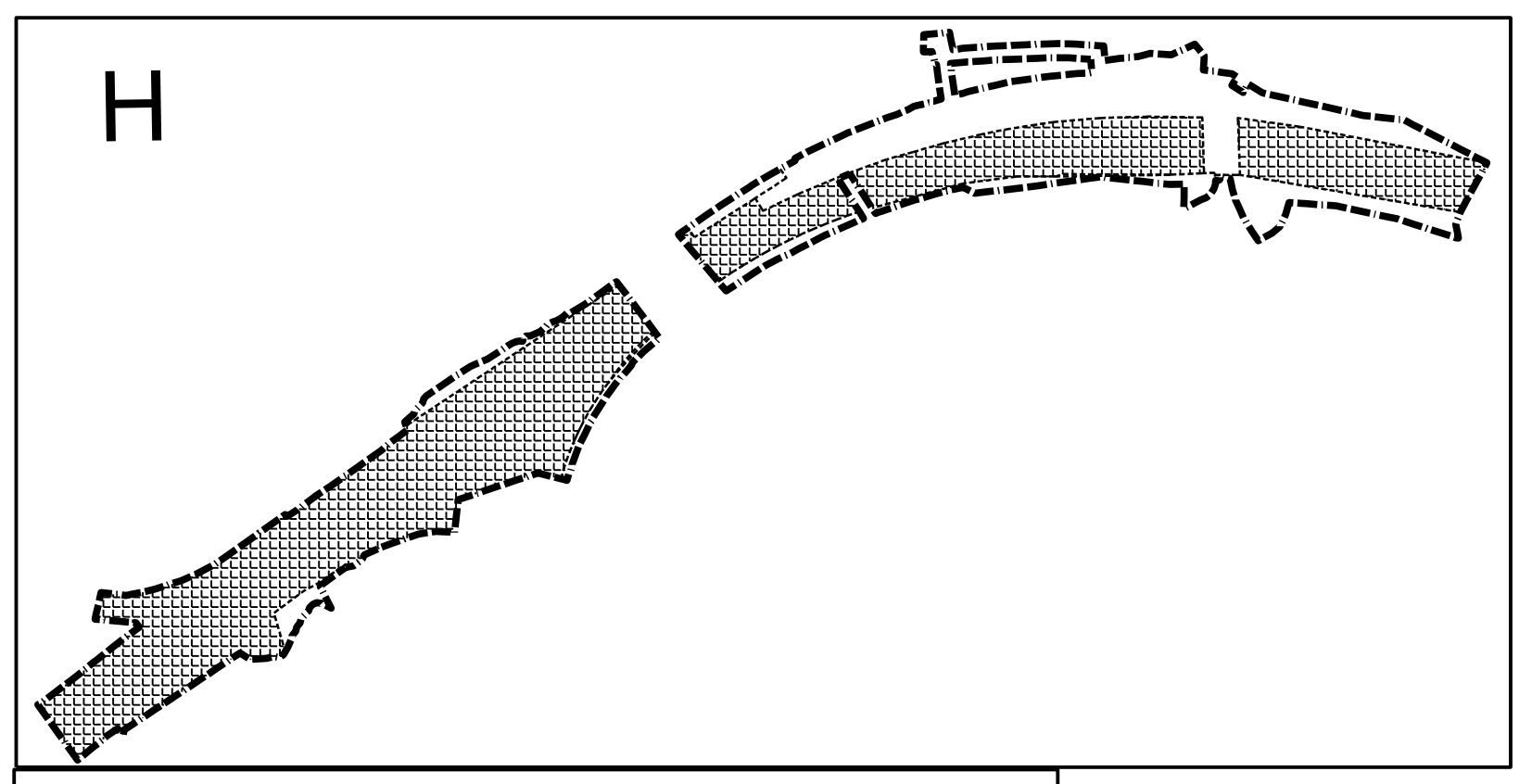
Upphävande av del av 56-22-1A



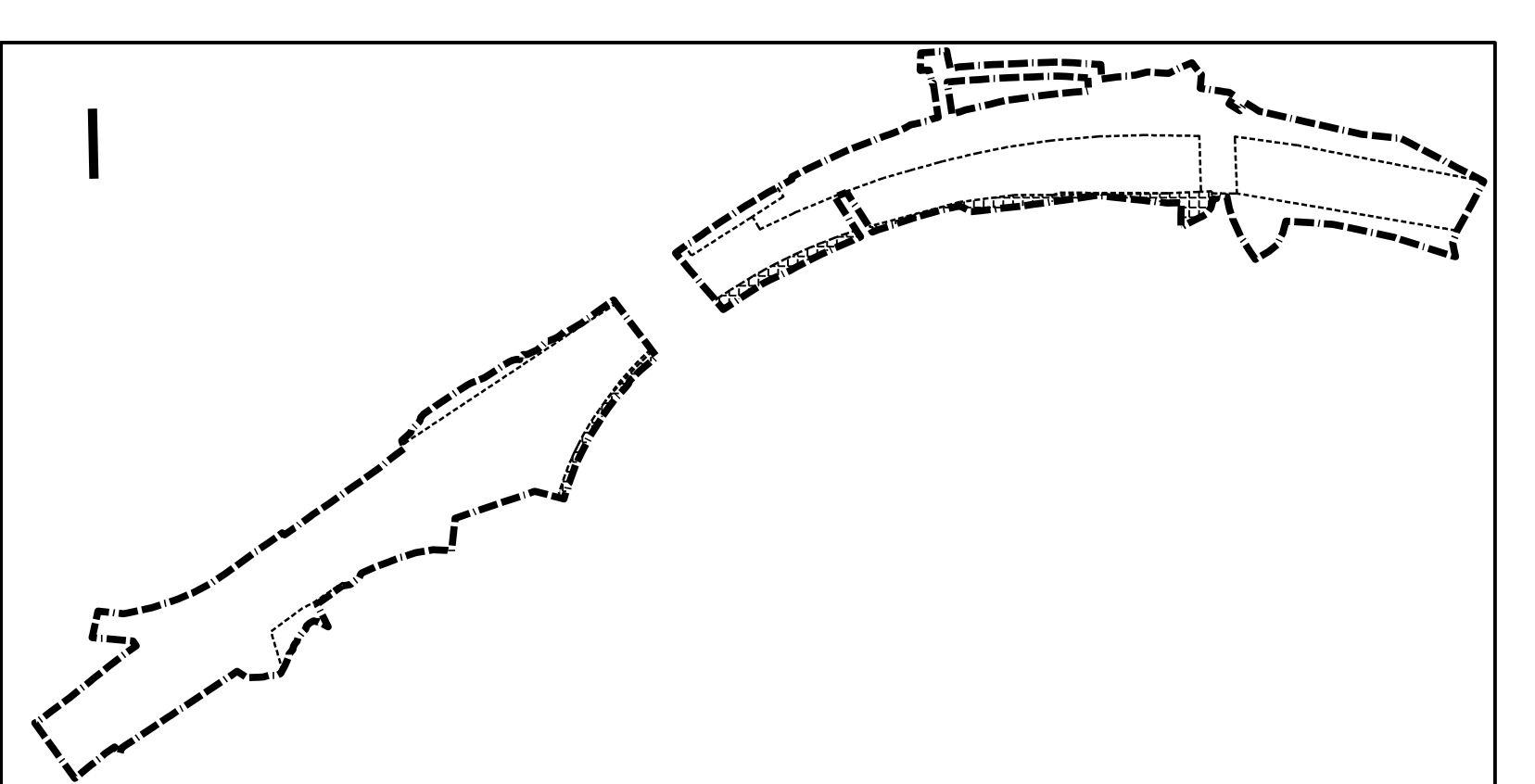
Upphävande av del av 56-43



Upphävande av del av 56-36



Upphävande av del av 56-12.1A



Upphävande av del av 56-47

Till planen hör:	□ Planbeskrivning	□ Gränskningsutlåtande
□ Planprogram	□ Miljökonsekvensbeskrivning	□ Gestaltungsprogram
□	□ Fastighetsförteckning	□ Kvalitetsprogram
□	□ Samrådsredogörelse	□ Illustration

Upphävande av del av detaljplaner i Fittja

Botkyrka kommun	Stockholms län	Beslutsdatum	Instans
SBF/2019:00077		Godkännande	
Upprättad enligt PBL 2010:900		Antagande	
		Laga kraft	
Charlotte Rickardsson Planchef	Zilah Bood Planarkitekt		